

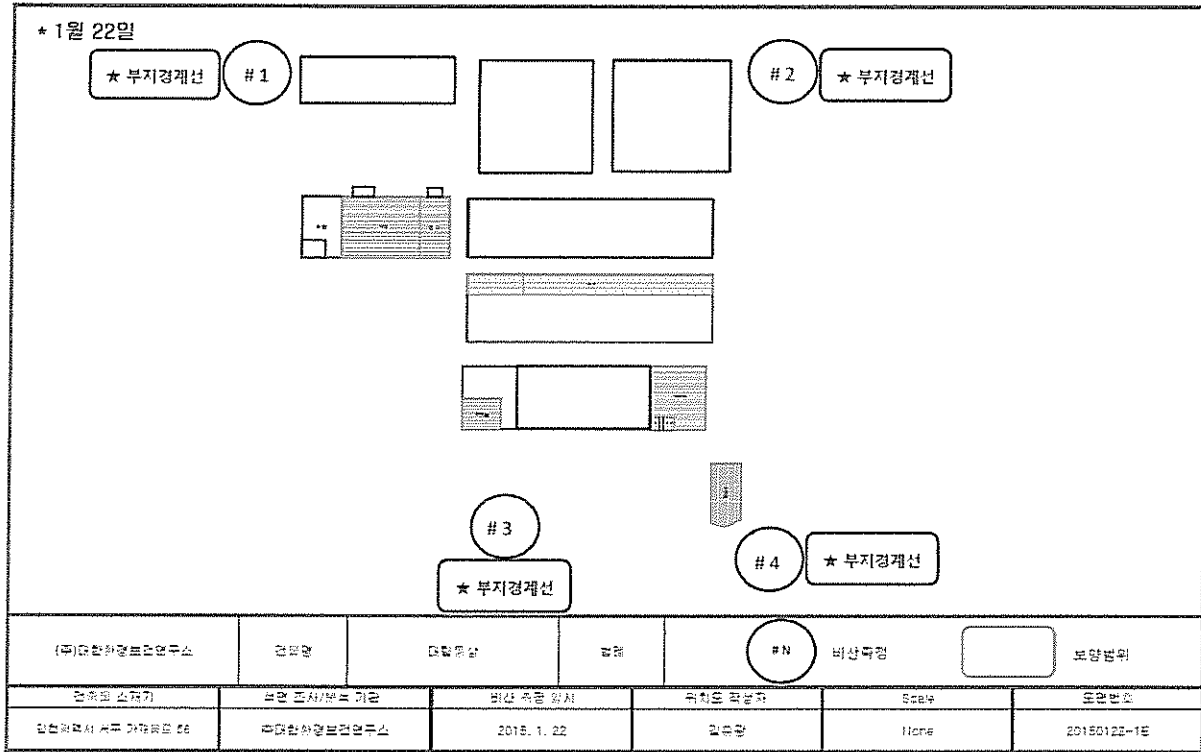
<별첨1>

측정결과

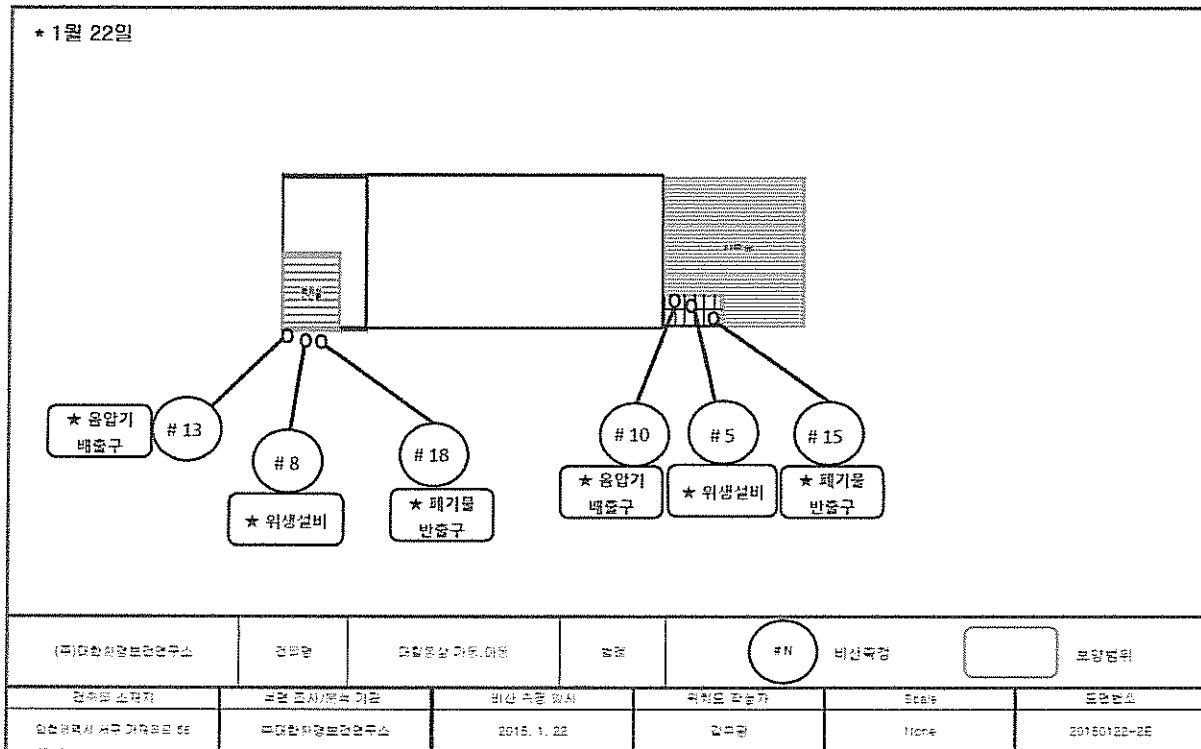
날짜 1/22

시료번호	측정지점	측정농도(f/cc)	검출석면	결과 (초과여부)
1	부지경계선(공장주변)	0.004	백석면	적합(미만)
2		0.004	백석면	적합(미만)
3		0.005	백석면	적합(미만)
4		0.003	백석면	적합(미만)
5	위생설비주변(가동2층)	0.005	백석면	적합(미만)
6	위생설비주변(나동)	0.005	백석면	적합(미만)
7	위생설비주변(라동)	0.006	백석면	적합(미만)
8	위생설비주변(아동)	0.005	백석면	적합(미만)
9	위생설비주변(사동)	0.005	백석면	적합(미만)
10	음압기배출구(가동2층)	0.005	백석면	적합(미만)
11	음압기배출구(나동)	0.005	백석면	적합(미만)
12	음압기배출구(라동)	0.005	백석면	적합(미만)
13	음압기배출구(아동)	0.003	백석면	적합(미만)
14	음압기배출구(사동)	0.003	백석면	적합(미만)
15	폐기물반출구(가동2층)	0.003	백석면	적합(미만)
16	폐기물반출구(나동)	0.003	백석면	적합(미만)
17	폐기물반출구(라동)	0.003	백석면	적합(미만)
18	폐기물반출구(아동)	0.005	백석면	적합(미만)
19	폐기물반출구(사동)	0.004	백석면	적합(미만)

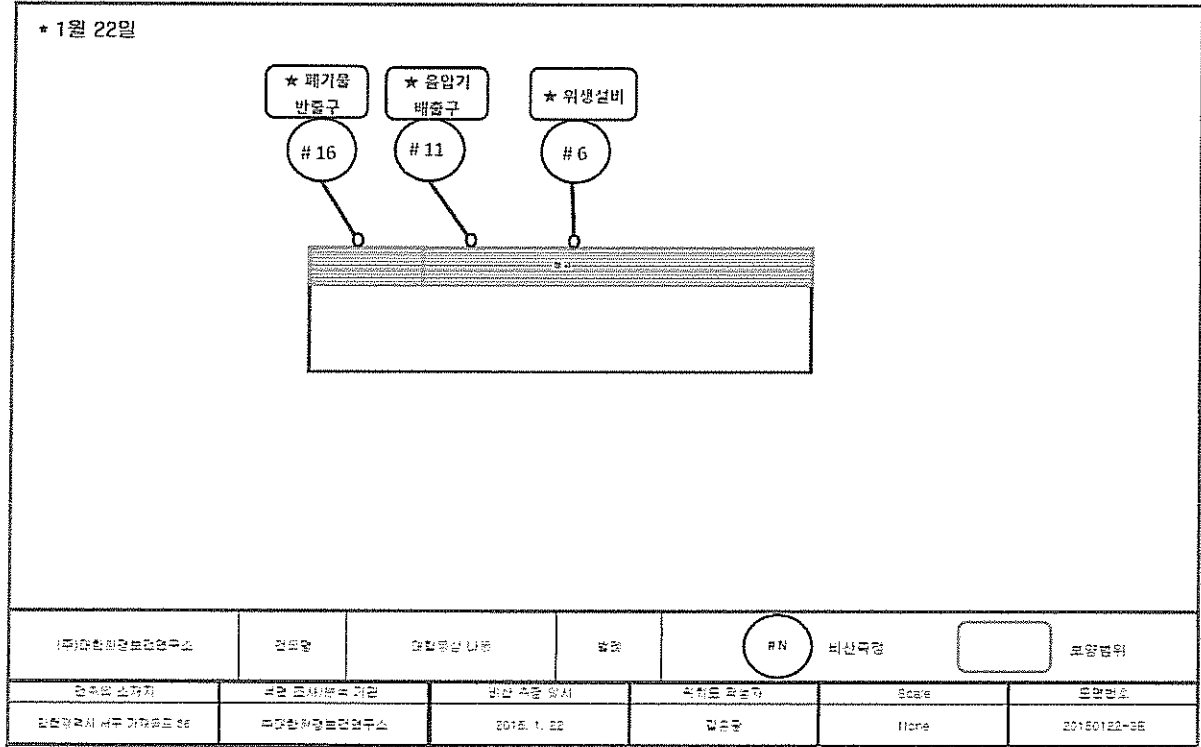
◆ 별첨1 - 비상숙점지도[서구 가좌동 539-2]



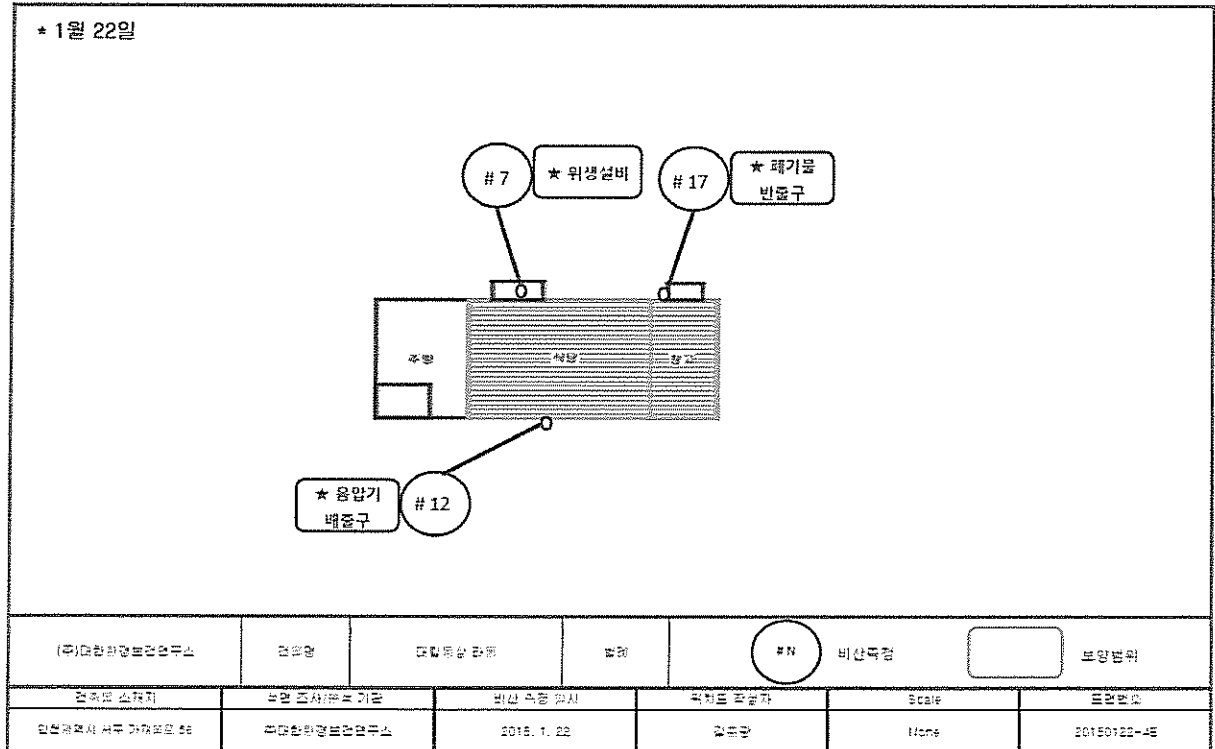
◆ 별첨1 - 비상숙점지도[서구 가좌동 539-2]



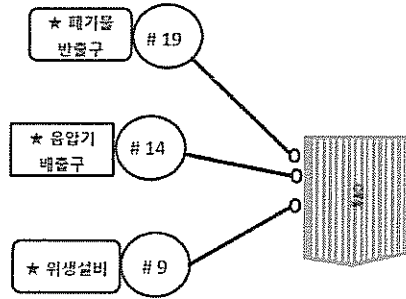
◆ 별첨1 - 비산속경지도[서구 가좌동 539-2]



◆ 별첨1 - 비산속경지도[서구 가좌동 539-2]



* 1월 22일



(주)대한환경토인연립구스	연립구	대한환경 토인	발주	#N 비산속경		표안면위
연립구 (소계)	표안면위/연립구	표안 속경 위치	측정된 방향	Scale	표안면위	
연립구역서 서구 가곡동 539-2	주)대한환경토인연립구스	2015. 1. 22	일주향	None	20150122-55	