


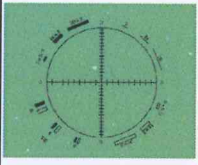
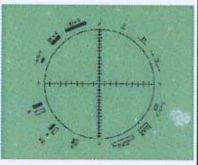
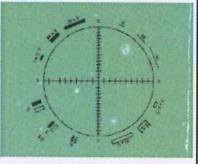
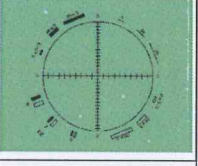
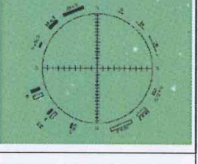
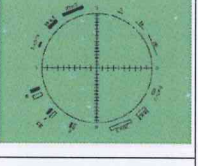
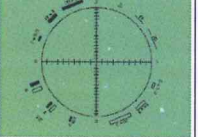


석면비산측정 결과보고서

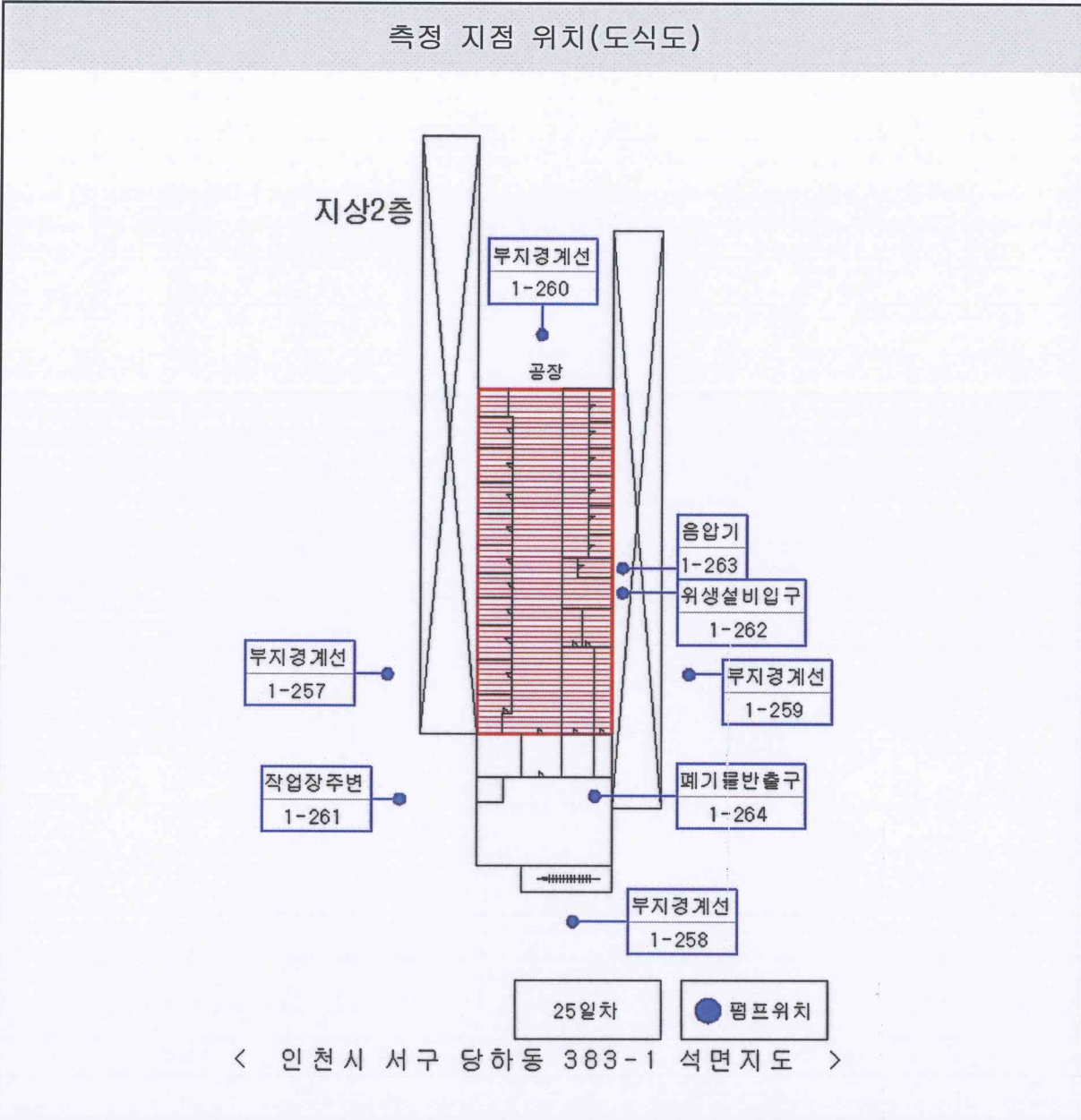
< 인천검단지구 택지개발사업 지장물 철거공사(1공구) >



위 치 : 인천광역시 서구 당하동 383-1

측정결과		시료번호	측정지점	측정결과 (f/cc)	검출석면	
측정일시	일시					
일자	01월 19일	1-257	부지경계선	0.001	노출기준미만	
ℓ /min	10.0/240					
일자	01월 19일	1-258	부지경계선	0.001	노출기준미만	
ℓ /min	10.0/240					
일시	01월 19일	1-259	부지경계선	0.001	노출기준미만	
ℓ /min	10.0/240					
일자	01월 19일	1-260	부지경계선	0.001	노출기준미만	
ℓ /min	10.0/240					
일자	01월 19일	1-261	작업장주변	0.002	노출기준미만	
ℓ /min	10.0/120					
일자	01월 19일	1-262	위생설비입구	0.001	노출기준미만	
ℓ /min	10.0/40					
일자	01월 19일	1-263	음압기	0.001	노출기준미만	
ℓ /min	10.0/40					
일자	01월 19일	1-264	폐기물반출구	0.002	노출기준미만	
ℓ /min	10.0/40					

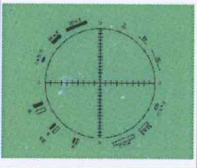
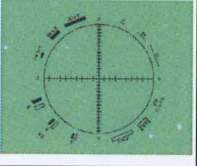
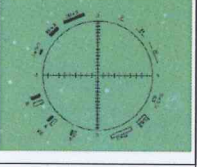
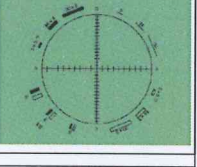
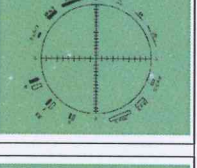
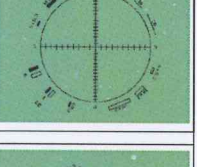
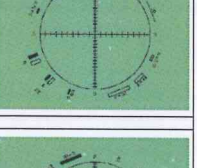
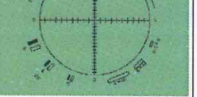
비고	※ 작업장주변(실내) 은 사용자가 없으므로 채취하지 않았습니다.
----	--



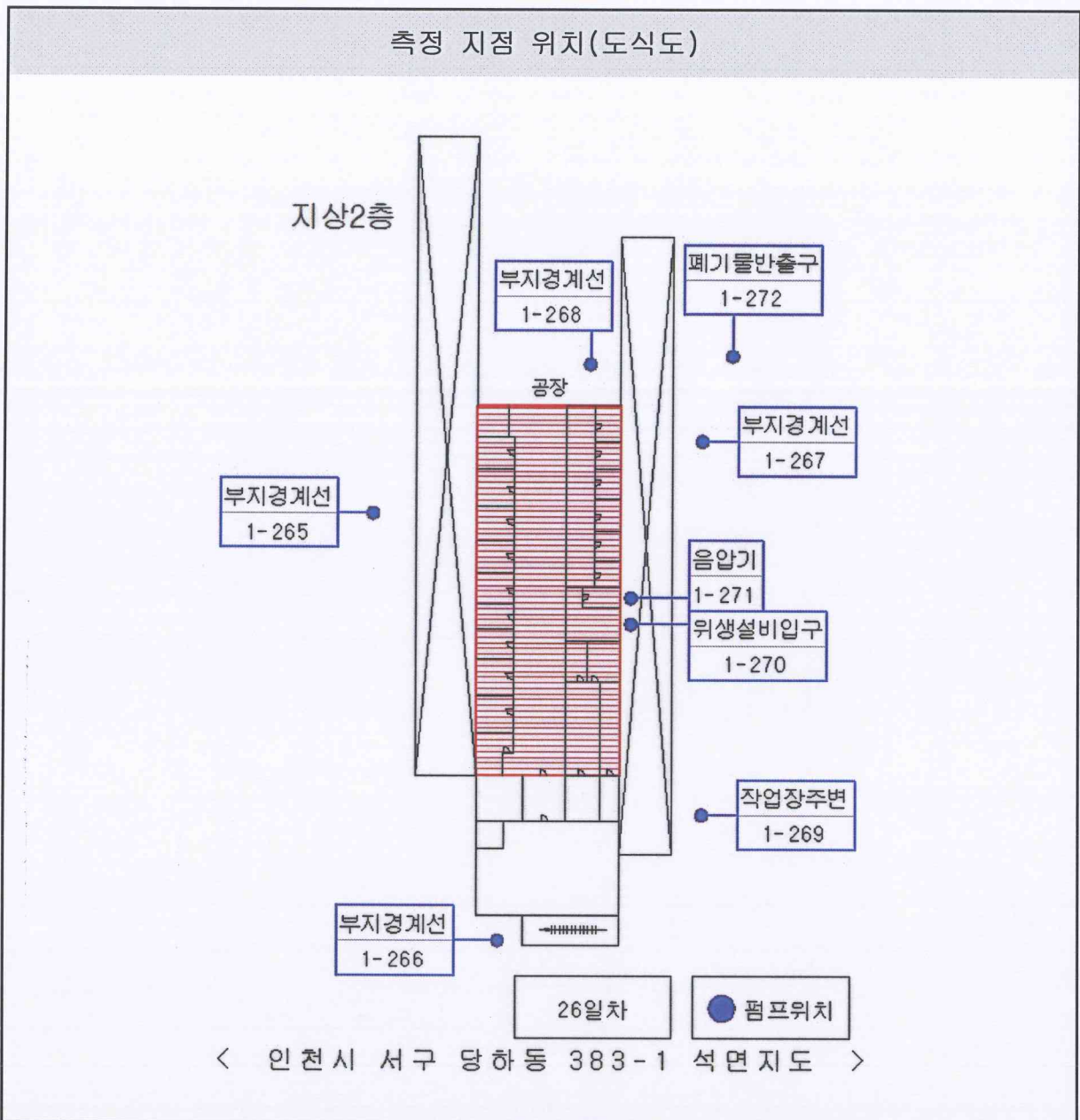
현 장 관 련 사 진



위 치 : 인천광역시 서구 당하동 383-1

측정결과		시료번호	측정지점	측정결과 (f/cc)	검출석면	
측정일시	일시					
일자	01월 20일	1-265	부지경계선	0.001	노출기준미만	
ℓ /min	10.0/240					
일자	01월 20일	1-266	부지경계선	0.001	노출기준미만	
ℓ /min	10.0/240					
일시	01월 20일	1-267	부지경계선	0.002	노출기준미만	
ℓ /min	10.0/240					
일자	01월 20일	1-268	부지경계선	0.001	노출기준미만	
ℓ /min	10.0/240					
일자	01월 20일	1-269	작업장주변	0.002	노출기준미만	
ℓ /min	10.0/120					
일자	01월 20일	1-270	위생설비입구	0.001	노출기준미만	
ℓ /min	10.0/40					
일자	01월 20일	1-271	음압기	0.002	노출기준미만	
ℓ /min	10.0/40					
일자	01월 20일	1-272	폐기물반출구	0.002	노출기준미만	
ℓ /min	10.0/40					

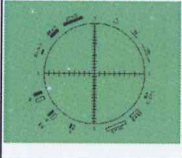
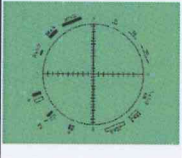
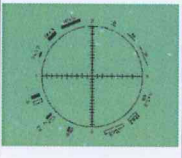
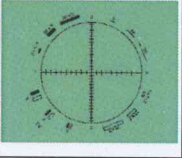
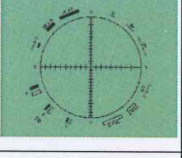
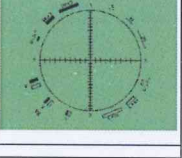
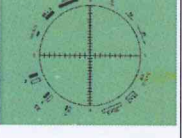
비고 ※ **작업장주변(실내)**은 사용자가 없으므로 채취하지 않았습니다.



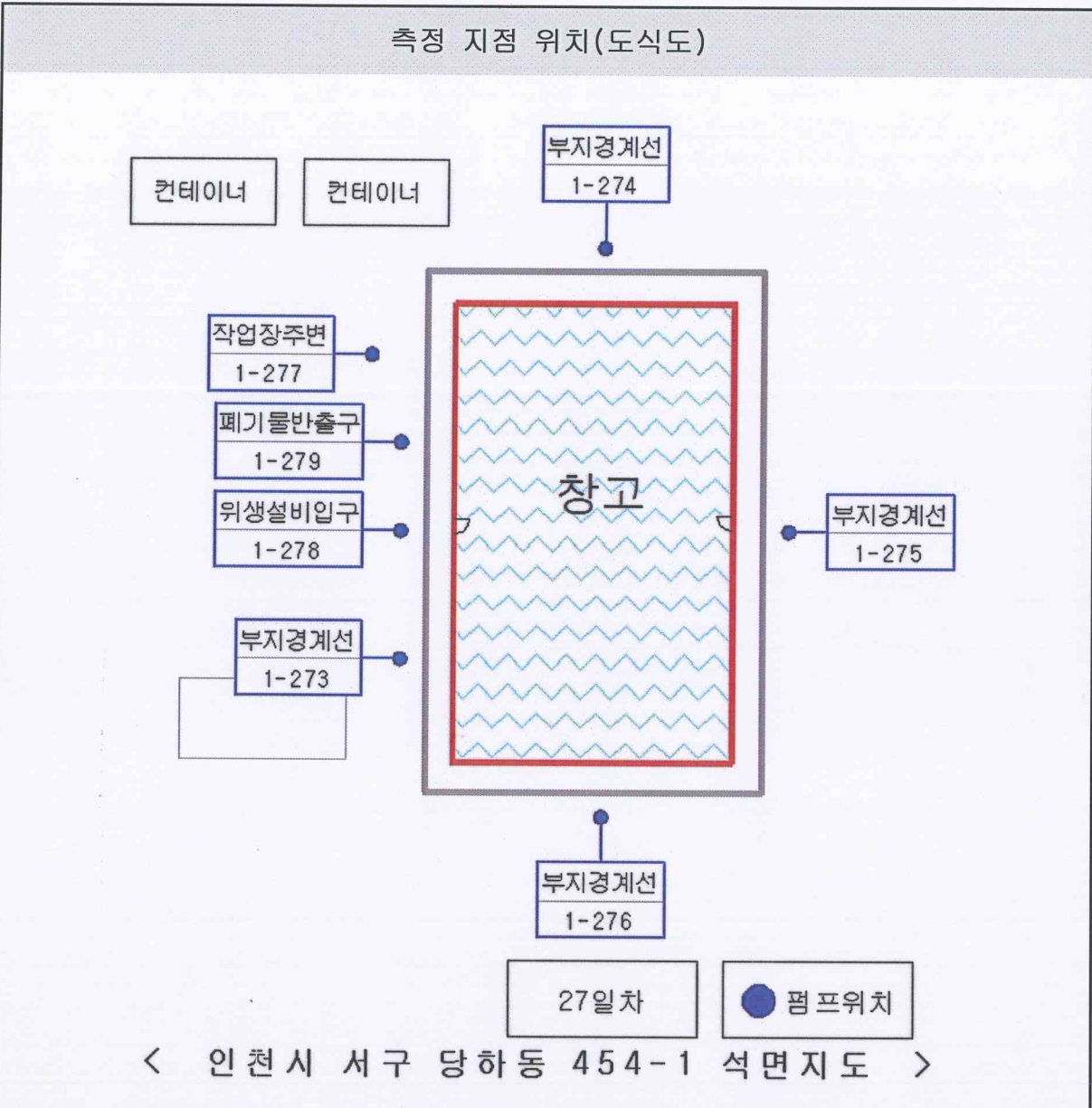
현장 관련 사진



위 치 : 인천광역시 서구 당하동 454-1

측정결과		시료번호	측정지점	측정결과 (f/cc)	검출석면	
측정일시	일시					
일자	01월 21일	1-273	부지경계선	0.001	노출기준미만	
ℓ /min	10.0/240					
일자	01월 21일	1-274	부지경계선	0.002	노출기준미만	
ℓ /min	10.0/240					
일시	01월 21일	1-275	부지경계선	0.001	노출기준미만	
ℓ /min	10.0/240					
일자	01월 21일	1-276	부지경계선	0.002	노출기준미만	
ℓ /min	10.0/240					
일자	01월 21일	1-277	작업장주변	0.002	노출기준미만	
ℓ /min	10.0/120					
일자	01월 21일	1-278	위생설비입구	0.001	노출기준미만	
ℓ /min	10.0/40					
일자	01월 21일	1-279	폐기물반출구	0.001	노출기준미만	
ℓ /min	10.0/40					


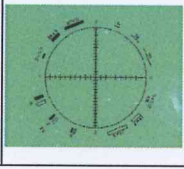

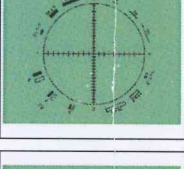
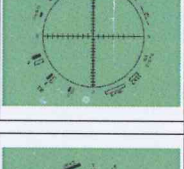
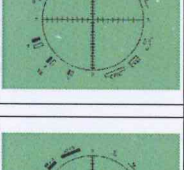
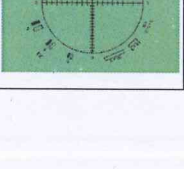
비고	※ 작업장주변(실내) 은 사용자가 없으므로 채취하지 않았습니다.
----	--



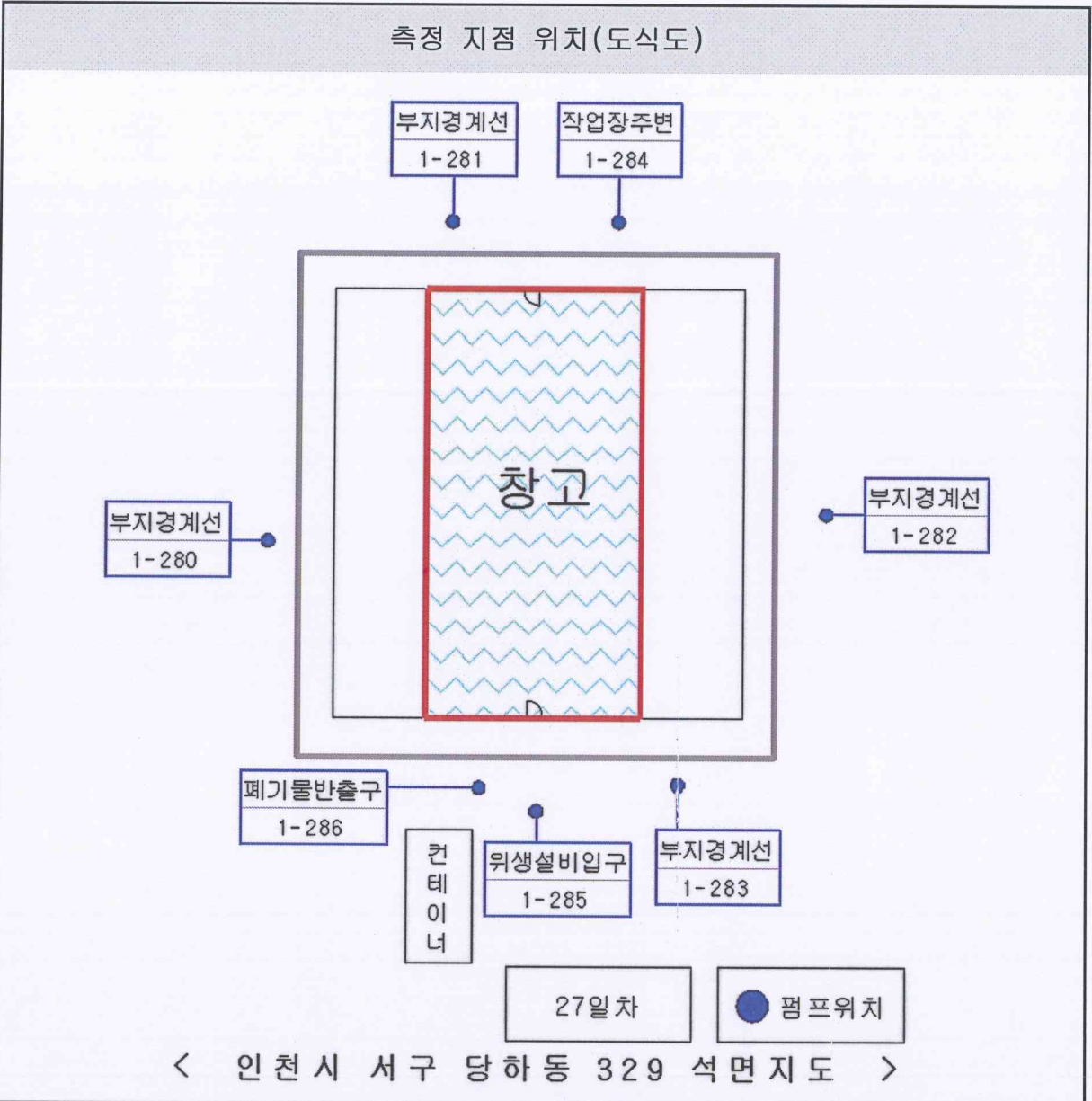
현 장 관 련 사 진



위 치 : 인천광역시 서구 당하동 329

측정결과		시료번호	측정지점	측정결과 (f/cc)	검출석면	
측정일시						
일자	01월 21일	1-280	부지경계선	0.001	노출기준미만	
ℓ /min	10.0/240					
일자	01월 21일	1-281	부지경계선	0.002	노출기준미만	
ℓ /min	10.0/240					
일시	01월 21일	1-282	부지경계선	0.001	노출기준미만	
ℓ /min	10.0/240					
일자	01월 21일	1-283	부지경계선	0.001	노출기준미만	
ℓ /min	10.0/240					
일자	01월 21일	1-284	작업장주변	0.001	노출기준미만	
ℓ /min	10.0/120					
일자	01월 21일	1-285	위생설비입구	0.001	노출기준미만	
ℓ /min	10.0/40					
일자	01월 21일	1-286	폐기물반출구	0.002	노출기준미만	
ℓ /min	10.0/40					

비고	※ 작업장주변(실내) 은 사용자가 없으므로 채취하지 않았습니다.
----	--



현 장 관 련 사 진

