

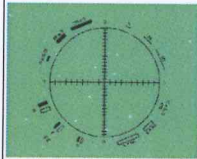
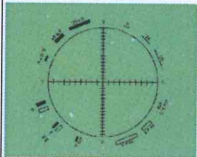
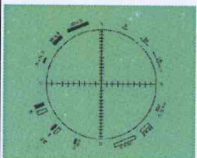
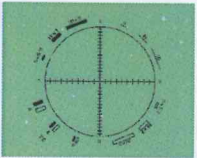
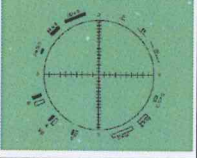
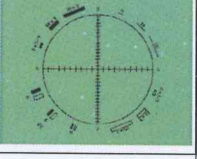
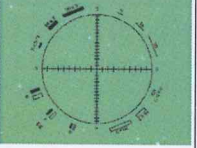


# 석면비산측정 결과보고서

< 검단지구 택지개발 지장물철거공사 >

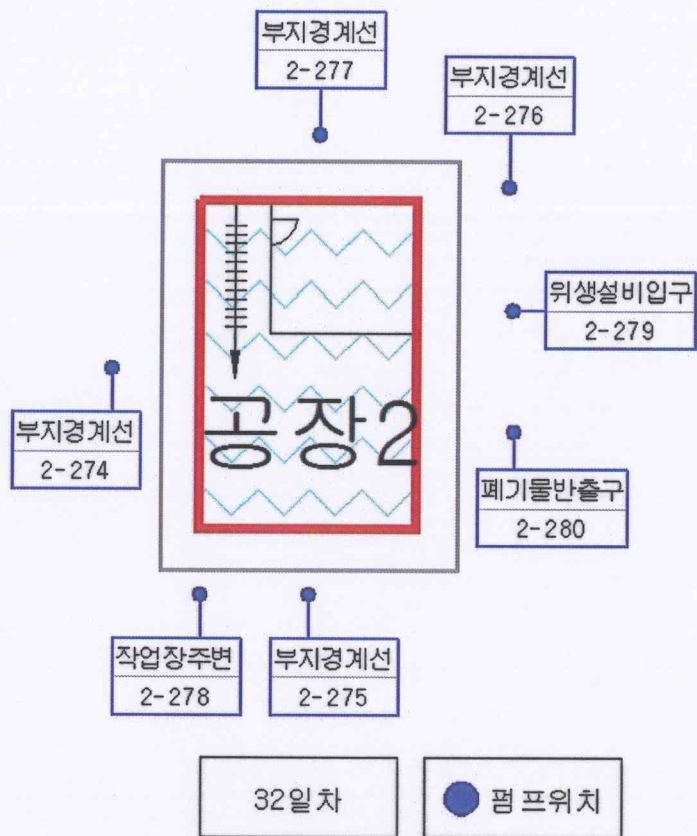


위 치 : 인천광역시 서구 당하동 661-3

측정결과		시료번호	측정지점	측정결과 (f/cc)	검출석면	
측정일시	일시					
일자	01월 13일	2-274	부지경계선	0.001	노출기준미만	
ℓ /min	10.0/240					
일자	01월 13일	2-275	부지경계선	0.002	노출기준미만	
ℓ /min	10.0/240					
일시	01월 13일	2-276	부지경계선	0.001	노출기준미만	
ℓ /min	10.0/240					
일자	01월 13일	2-277	부지경계선	0.002	노출기준미만	
ℓ /min	10.0/240					
일자	01월 13일	2-278	작업장주변	0.001	노출기준미만	
ℓ /min	10.0/120					
일자	01월 13일	2-279	위생설비입구	0.002	노출기준미만	
ℓ /min	10.0/40					
일자	01월 13일	2-280	폐기물반출구	0.001	노출기준미만	
ℓ /min	10.0/40					

비고	※ <b>작업장주변(실내)</b> 은 사용자가 없으므로 채취하지 않았습니다.
----	--

측정 지점 위치(도식도)



< 인천시 서구 당하동 661-3 석면지도 >

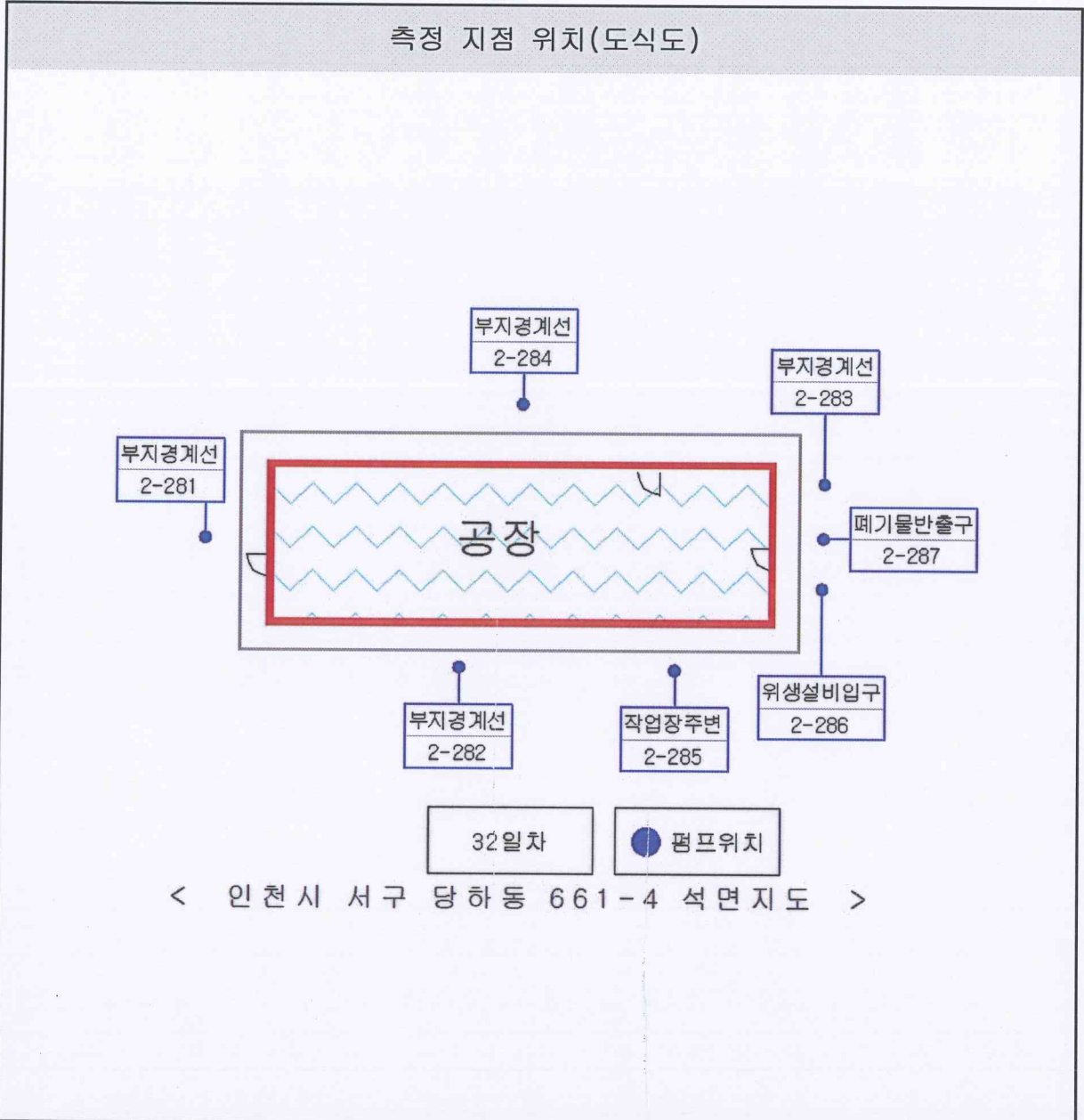
현장 관련 사진



위 치 : 인천광역시 서구 당하동 661-4

측정결과		시료번호	측정지점	측정결과 (f/cc)	검출석면	
측정일시	일시					
일자	01월 13일	2-281	부지경계선	0.002	노출기준미만	
ℓ /min	10.0/240					
일자	01월 13일	2-282	부지경계선	0.001	노출기준미만	
ℓ /min	10.0/240					
일시	01월 13일	2-283	부지경계선	0.001	노출기준미만	
ℓ /min	10.0/240					
일자	01월 13일	2-284	부지경계선	0.001	노출기준미만	
ℓ /min	10.0/240					
일자	01월 13일	2-285	작업장주변	0.001	노출기준미만	
ℓ /min	10.0/120					
일자	01월 13일	2-286	위생설비입구	0.002	노출기준미만	
ℓ /min	10.0/40					
일자	01월 13일	2-287	폐기물반출구	0.001	노출기준미만	
ℓ /min	10.0/40					

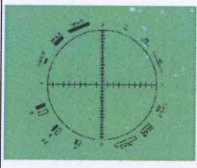
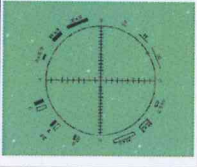
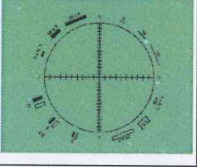
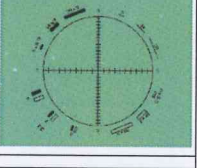
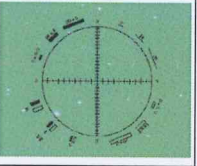
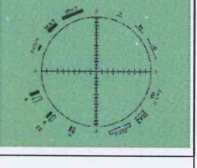
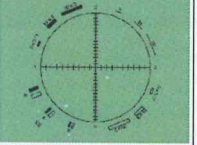
비고	※ <b>작업장주변(실내)</b> 은 사용자가 없으므로 채취하지 않았습니다.
----	--



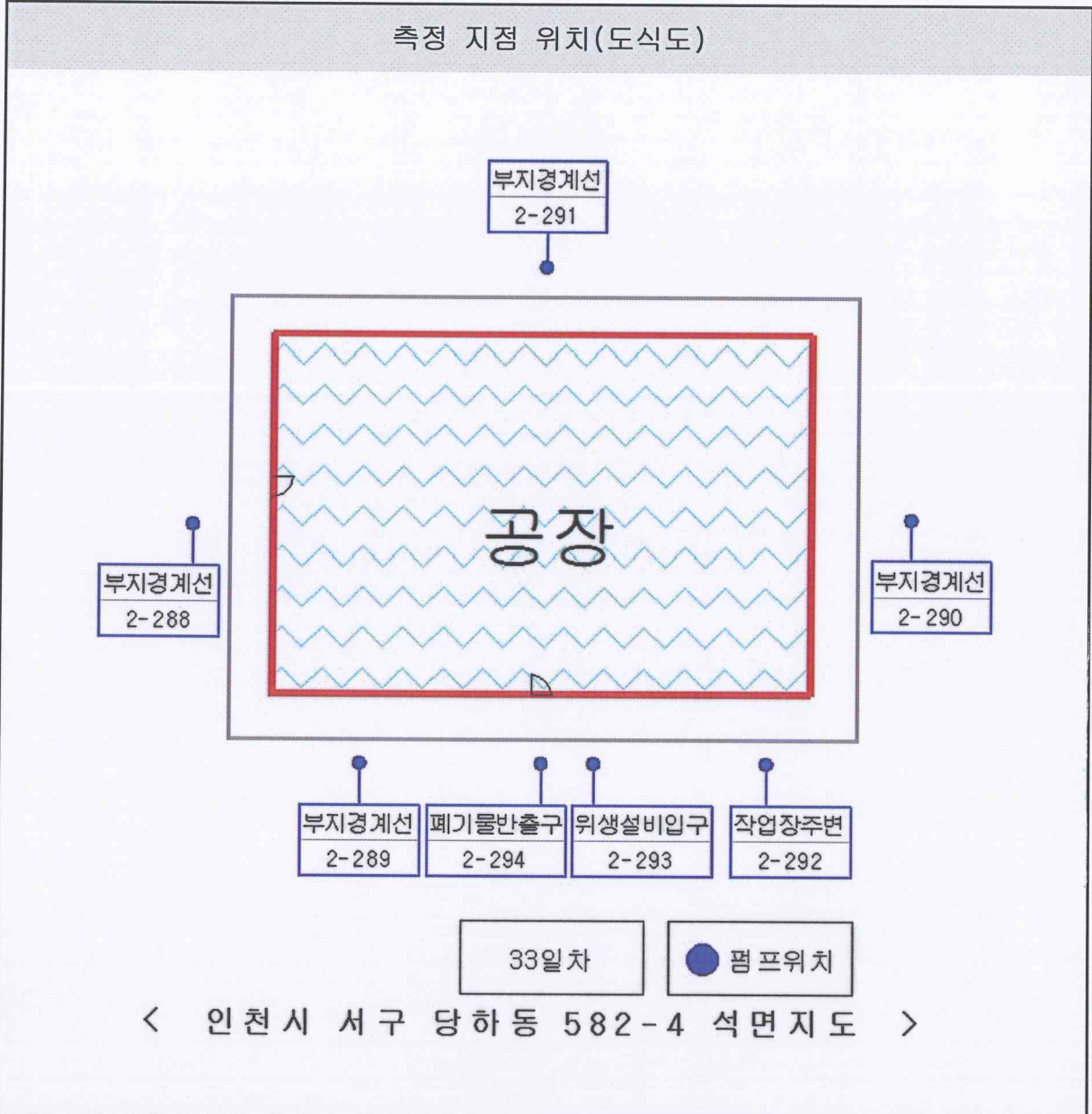
현 장 관 련 사 진



위 치 : 인천광역시 서구 당하동 582-4

측정결과		시료번호	측정지점	측정결과 (f/cc)	검출석면	
측정일시	일자					
일자	01월 14일	2-288	부지경계선	0.001	노출기준미만	
ℓ /min	10.0/240					
일자	01월 14일	2-289	부지경계선	0.002	노출기준미만	
ℓ /min	10.0/240					
일시	01월 14일	2-290	부지경계선	0.001	노출기준미만	
ℓ /min	10.0/240					
일자	01월 14일	2-291	부지경계선	0.001	노출기준미만	
ℓ /min	10.0/240					
일자	01월 14일	2-292	작업장주변	0.002	노출기준미만	
ℓ /min	10.0/120					
일자	01월 14일	2-293	위생설비입구	0.001	노출기준미만	
ℓ /min	10.0/40					
일자	01월 14일	2-294	폐기물반출구	0.001	노출기준미만	
ℓ /min	10.0/40					

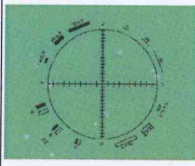
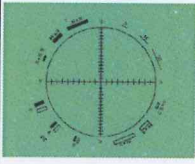
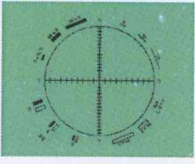
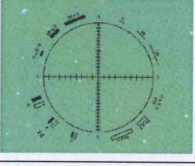
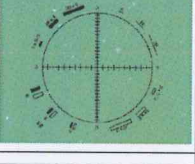
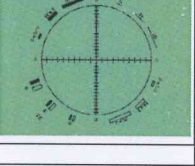
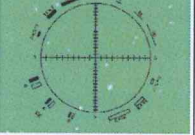
비고	※ <b>작업장주변(실내)</b> 은 사용자가 없으므로 채취하지 않았습니다.
----	--



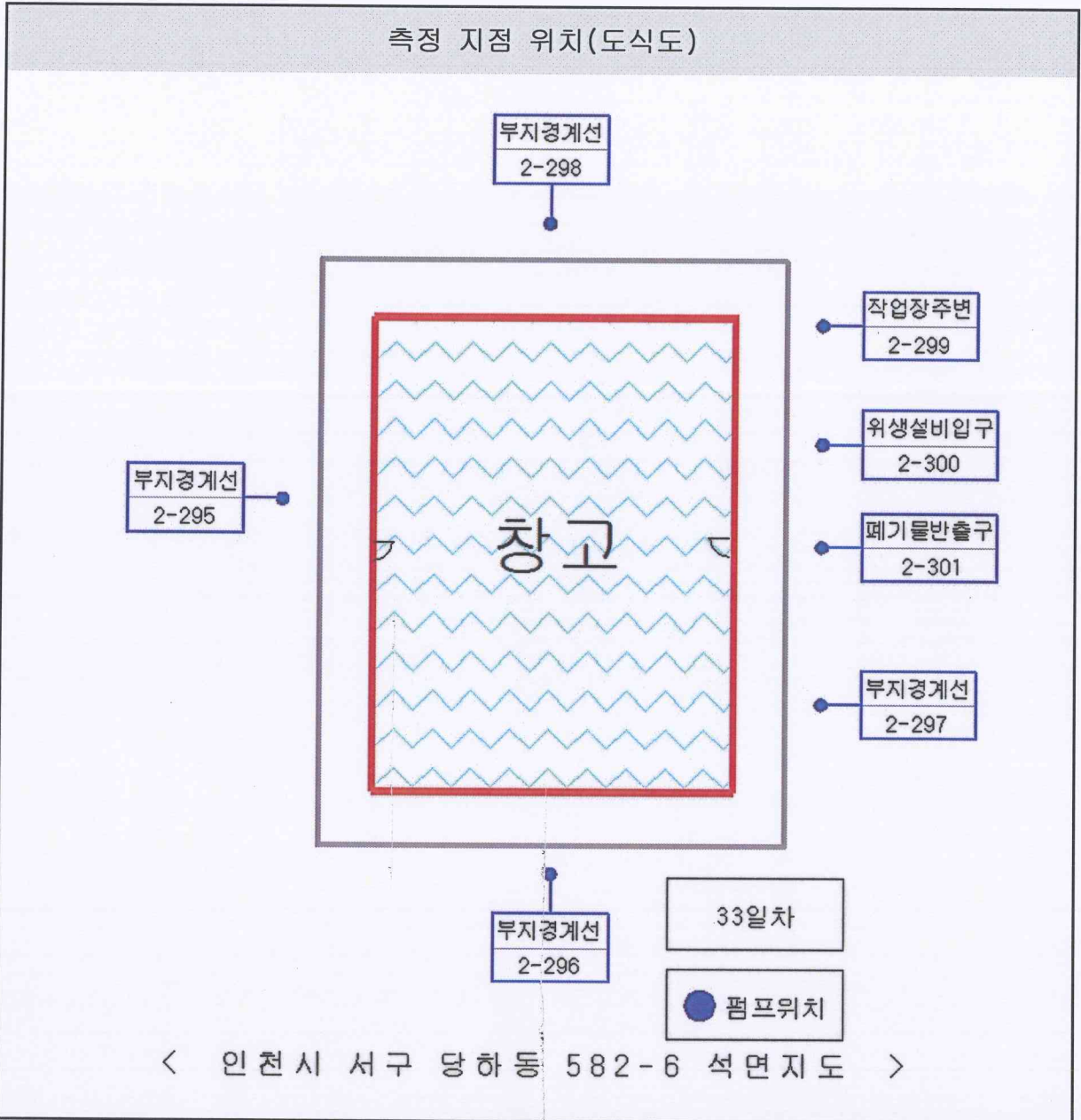
현 장 관 련 사 진



위 치 : 인천광역시 서구 당하동 582-6

측정결과		시료번호	측정지점	측정결과 (f/cc)	검출석면	
측정일시	일자					
일자	01월 14일	2-295	부지경계선	0.001	노출기준미만	
ℓ /min	10.0/240					
일자	01월 14일	2-296	부지경계선	0.002	노출기준미만	
ℓ /min	10.0/240					
일시	01월 14일	2-297	부지경계선	0.001	노출기준미만	
ℓ /min	10.0/240					
일자	01월 14일	2-298	부지경계선	0.001	노출기준미만	
ℓ /min	10.0/240					
일자	01월 14일	2-299	작업장주변	0.002	노출기준미만	
ℓ /min	10.0/120					
일자	01월 14일	2-300	위생설비입구	0.001	노출기준미만	
ℓ /min	10.0/40					
일자	01월 14일	2-301	폐기물반출구	0.001	노출기준미만	
ℓ /min	10.0/40					

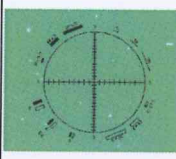
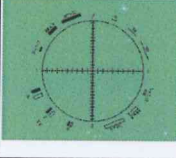
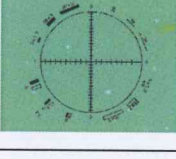
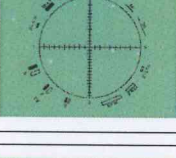
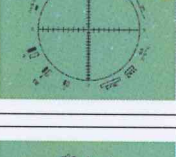
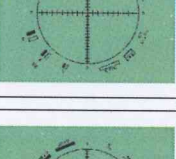
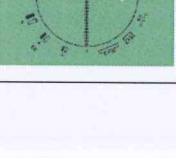

비고	※ <b>작업장주변(실내)</b> 은 사용자가 없으므로 채취하지 않았습니다.
----	--



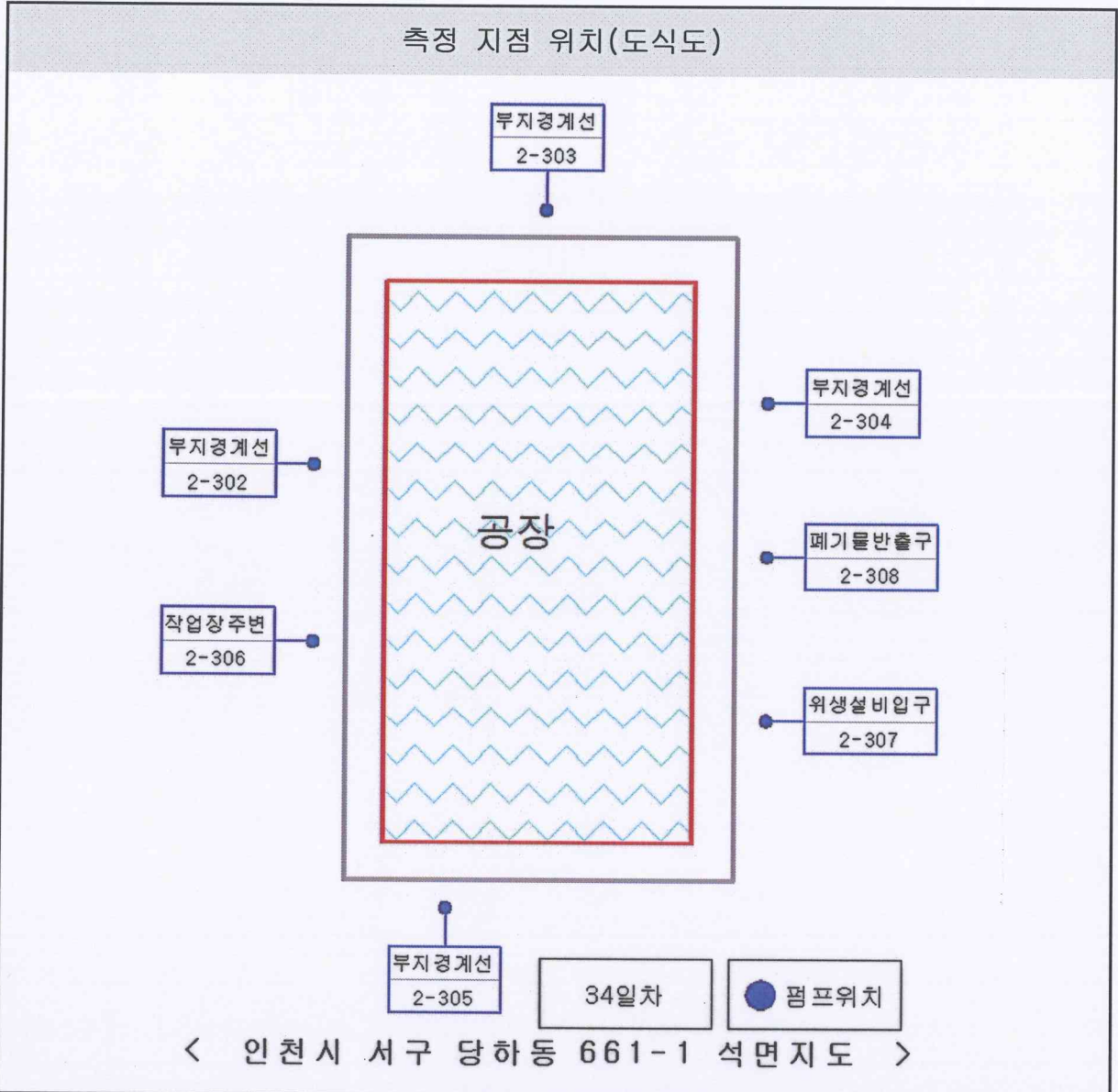
현장 관련 사진



위 치 : 인천광역시 서구 당하동 661-1

측정결과		시료번호	측정지점	측정결과 (f/cc)	검출석면	
측정일시	일자				노출기준미만	
일자	01월 15일	2-302	부지경계선	0.001	노출기준미만	
ℓ /min	10.0/240					
일자	01월 15일	2-303	부지경계선	0.002	노출기준미만	
ℓ /min	10.0/240					
일시	01월 15일	2-304	부지경계선	0.001	노출기준미만	
ℓ /min	10.0/240					
일자	01월 15일	2-305	부지경계선	0.001	노출기준미만	
ℓ /min	10.0/240					
일자	01월 15일	2-306	작업장주변	0.002	노출기준미만	
ℓ /min	10.0/120					
일자	01월 15일	2-307	위생설비입구	0.001	노출기준미만	
ℓ /min	10.0/40					
일자	01월 15일	2-308	폐기물반출구	0.001	노출기준미만	
ℓ /min	10.0/40					

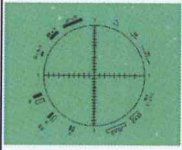
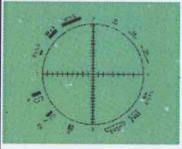
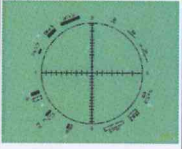
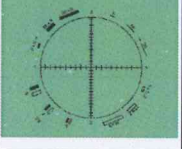
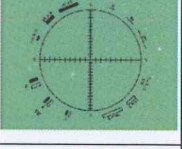
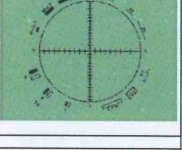
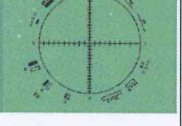
비고                    ※ **작업장주변(실내)**은 사용자가 없으므로 채취하지 않았습니다.



현 장 관 련 사 진

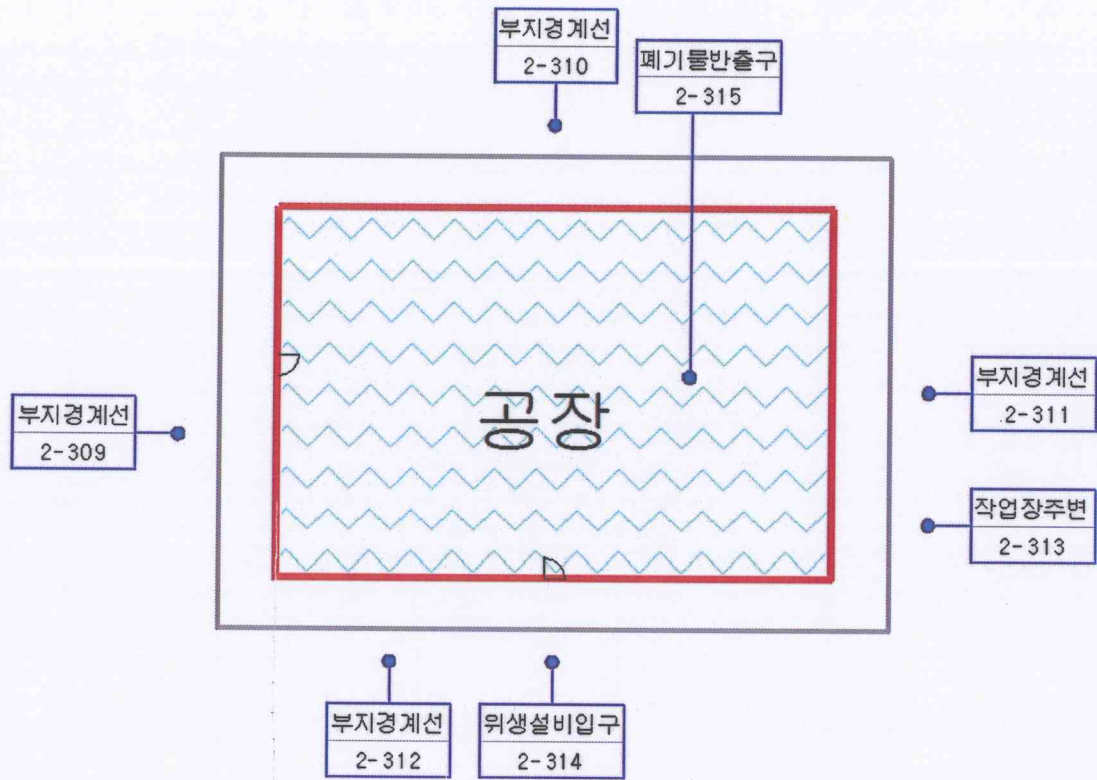


위 치 : 인천광역시 서구 당하동 582-1

측정결과		시료번호	측정지점	측정결과 (f/cc)	검출석면	
측정일시	일시					
일자	01월 15일	2-309	부지경계선	0.001	노출기준미만	
ℓ /min	10.0/240					
일자	01월 15일	2-310	부지경계선	0.002	노출기준미만	
ℓ /min	10.0/240					
일시	01월 15일	2-311	부지경계선	0.002	노출기준미만	
ℓ /min	10.0/240					
일자	01월 15일	2-312	부지경계선	0.001	노출기준미만	
ℓ /min	10.0/240					
일자	01월 15일	2-313	작업장주변	0.002	노출기준미만	
ℓ /min	10.0/120					
일자	01월 15일	2-314	위생설비입구	0.001	노출기준미만	
ℓ /min	10.0/40					
일자	01월 15일	2-315	폐기물반출구	0.002	노출기준미만	
ℓ /min	10.0/40					

비고	※ <b>작업장주변(실내)</b> 은 사용자가 없으므로 채취하지 않았습니다.
----	--

측정 지점 위치(도식도)



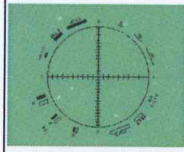
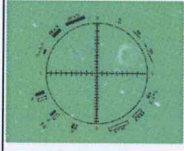
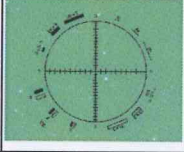
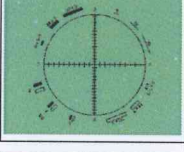
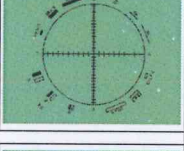
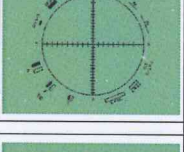

34일차 ● 펌프위치

< 인천시 서구 당하동 582-1 석면지도 >

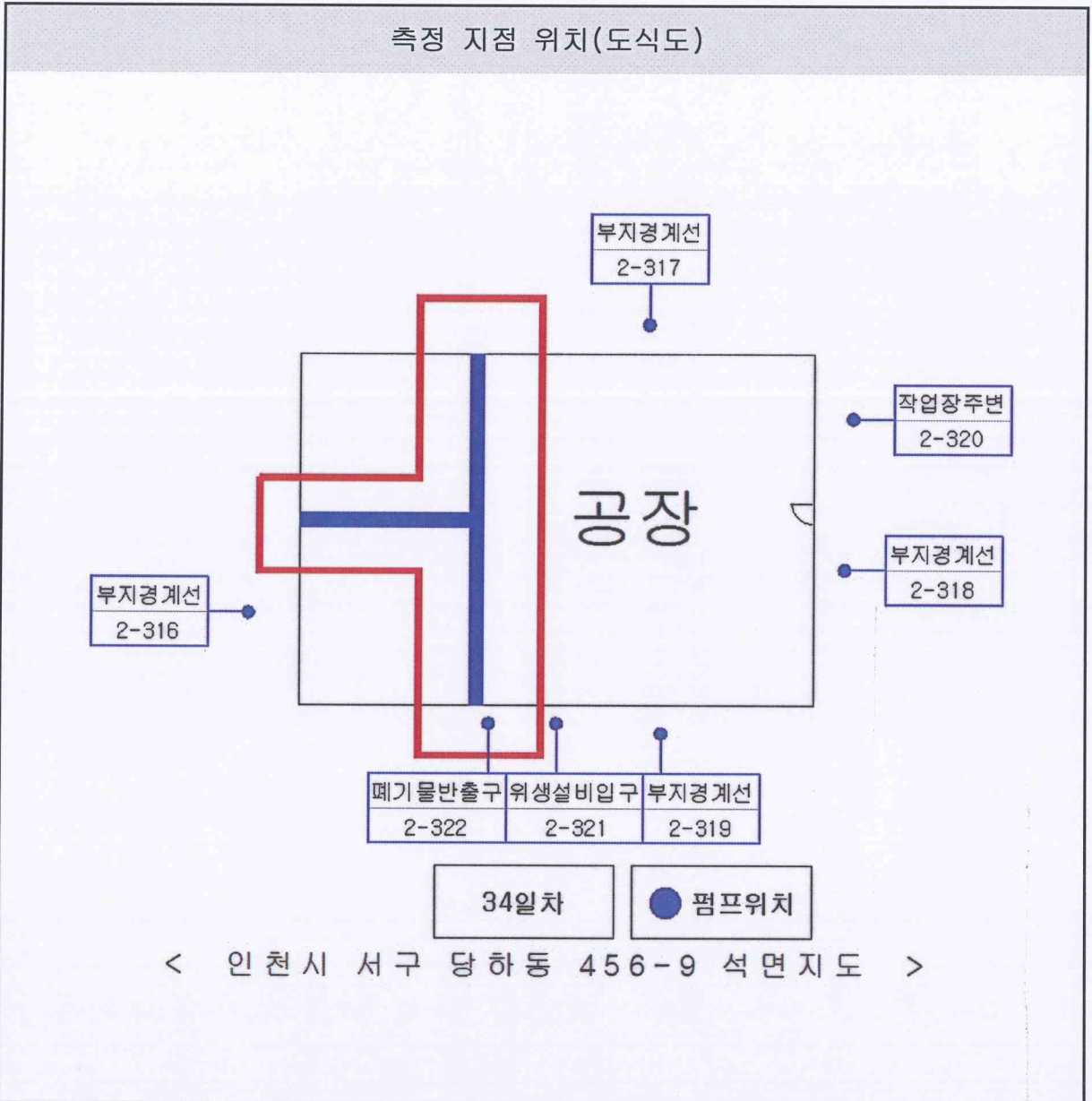
현장 관련 사진



위 치 : 인천광역시 서구 당하동 456-9

측정결과		시료번호	측정지점	측정결과 (f/cc)	검출석면	
측정일시	일시					
일자	01월 15일	2-316	부지경계선	0.001	노출기준미만	
ℓ /min	10.0/40					
일자	01월 15일	2-317	부지경계선	0.002	노출기준미만	
ℓ /min	10.0/40					
일시	01월 15일	2-318	부지경계선	0.001	노출기준미만	
ℓ /min	10.0/40					
일자	01월 15일	2-319	부지경계선	0.001	노출기준미만	
ℓ /min	10.0/40					
일자	01월 15일	2-320	작업장주변	0.002	노출기준미만	
ℓ /min	10.0/40					
일자	01월 15일	2-321	위생설비입구	0.001	노출기준미만	
ℓ /min	10.0/40					
일자	01월 15일	2-322	폐기물반출구	0.001	노출기준미만	
ℓ /min	10.0/40					

측정지점	시료번호	변경	변경사유
부지경계선	2-316 ~ 2-319	10 ℓ /240분 ⇒ 10 ℓ /40분	작업이 40분만에 종료되어 40분만 채취하였습니다.
작업장주변	2-320	10 ℓ /120분 ⇒ 10 ℓ /40분	
비고	※ 작업장주변(실내)은 사용자가 없으므로 채취하지 않았습니다.		



현 장 관 련 사 진

