




고용노동부 지정 석면조사기관

SHINSUNG
ECO TECH

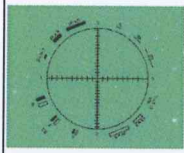
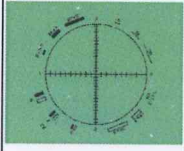
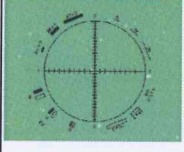
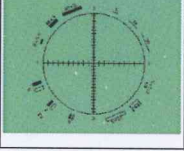
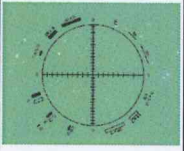
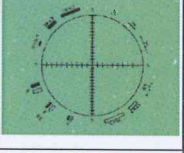
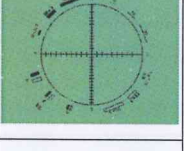
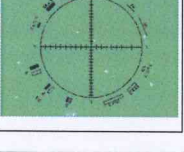
NEXT TECHNOLOGY for HUMAN
고용노동부 제 2010-120004 호

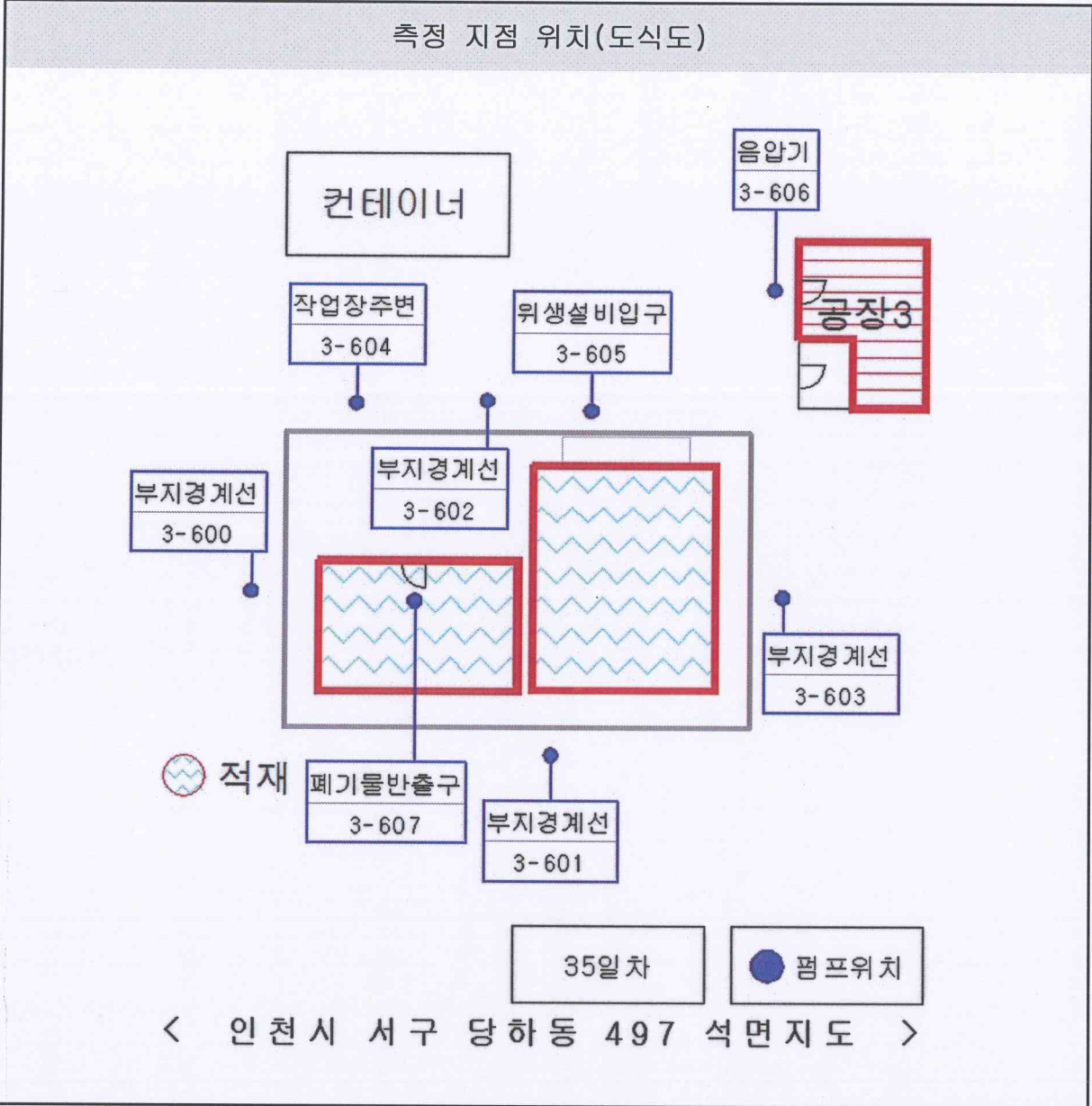
석면비산측정 결과보고서

< 인천검단지구 택지개발사업 중 철거공사(3공구) >



위 치 : 인천광역시 서구 당하동 497


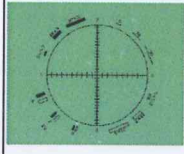
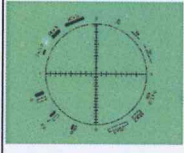
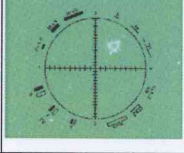
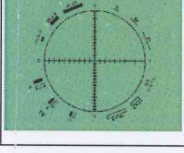
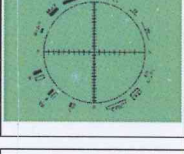
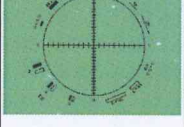
측정결과		시료번호	측정지점	측정결과 (f/cc)	검출석면
측정일시	일시				
일자	01월 16일	3-600	부지경계선	0.001	노출기준미만
ℓ /min	10.0/240				
					
일자	01월 16일	3-601	부지경계선	0.002	노출기준미만
ℓ /min	10.0/240				
					
일시	01월 16일	3-602	부지경계선	0.001	노출기준미만
ℓ /min	10.0/240				
					
일자	01월 16일	3-603	부지경계선	0.001	노출기준미만
ℓ /min	10.0/240				
					
일자	01월 16일	3-604	작업장주변	0.002	노출기준미만
ℓ /min	10.0/120				
					
일자	01월 16일	3-605	위생설비입구	0.002	노출기준미만
ℓ /min	10.0/40				
					
일자	01월 16일	3-606	음압기	0.001	노출기준미만
ℓ /min	10.0/40				
					
일자	01월 16일	3-607	폐기물반출구	0.001	노출기준미만
ℓ /min	10.0/40				
					
비고		* 작업장주변(실내) 은 사용자가 없으므로 채취하지 않았습니다.			



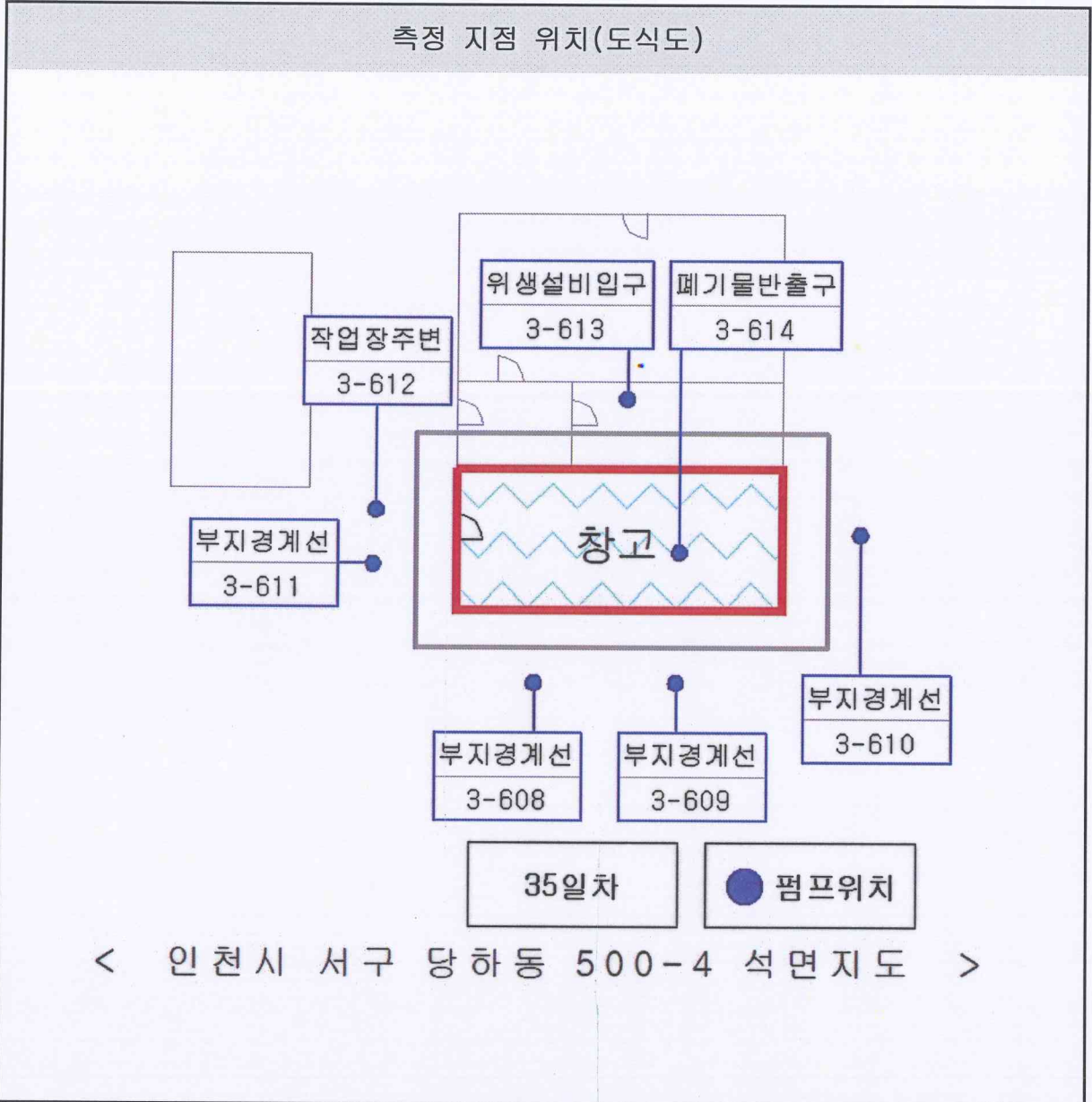
현 장 관 련 사 진



위 치 : 인천광역시 서구 당하동 500-4

측정결과		시료번호	측정지점	측정결과 (f/cc)	검출석면	
측정일시	일시					
일자	01월 16일	3-608	부지경계선	0.002	노출기준미만	
ℓ /min	10.0/240					
일자	01월 16일	3-609	부지경계선	0.001	노출기준미만	
ℓ /min	10.0/240					
일시	01월 16일	3-610	부지경계선	0.001	노출기준미만	
ℓ /min	10.0/240					
일자	01월 16일	3-611	부지경계선	0.002	노출기준미만	
ℓ /min	10.0/240					
일자	01월 16일	3-612	작업장주변	0.001	노출기준미만	
ℓ /min	10.0/120					
일자	01월 16일	3-613	위생설비입구	0.002	노출기준미만	
ℓ /min	10.0/40					
일자	01월 16일	3-614	폐기물반출구	0.001	노출기준미만	
ℓ /min	10.0/40					

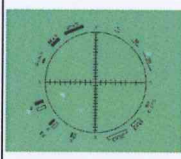
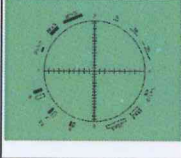
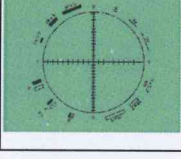
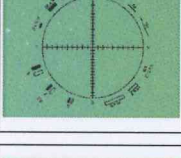
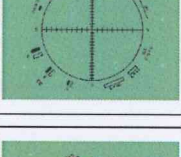
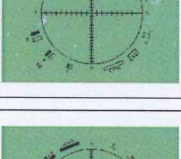
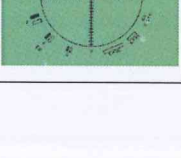
비고	※ 작업장주변(실내) 은 사용자가 없으므로 채취하지 않았습니다.
----	--



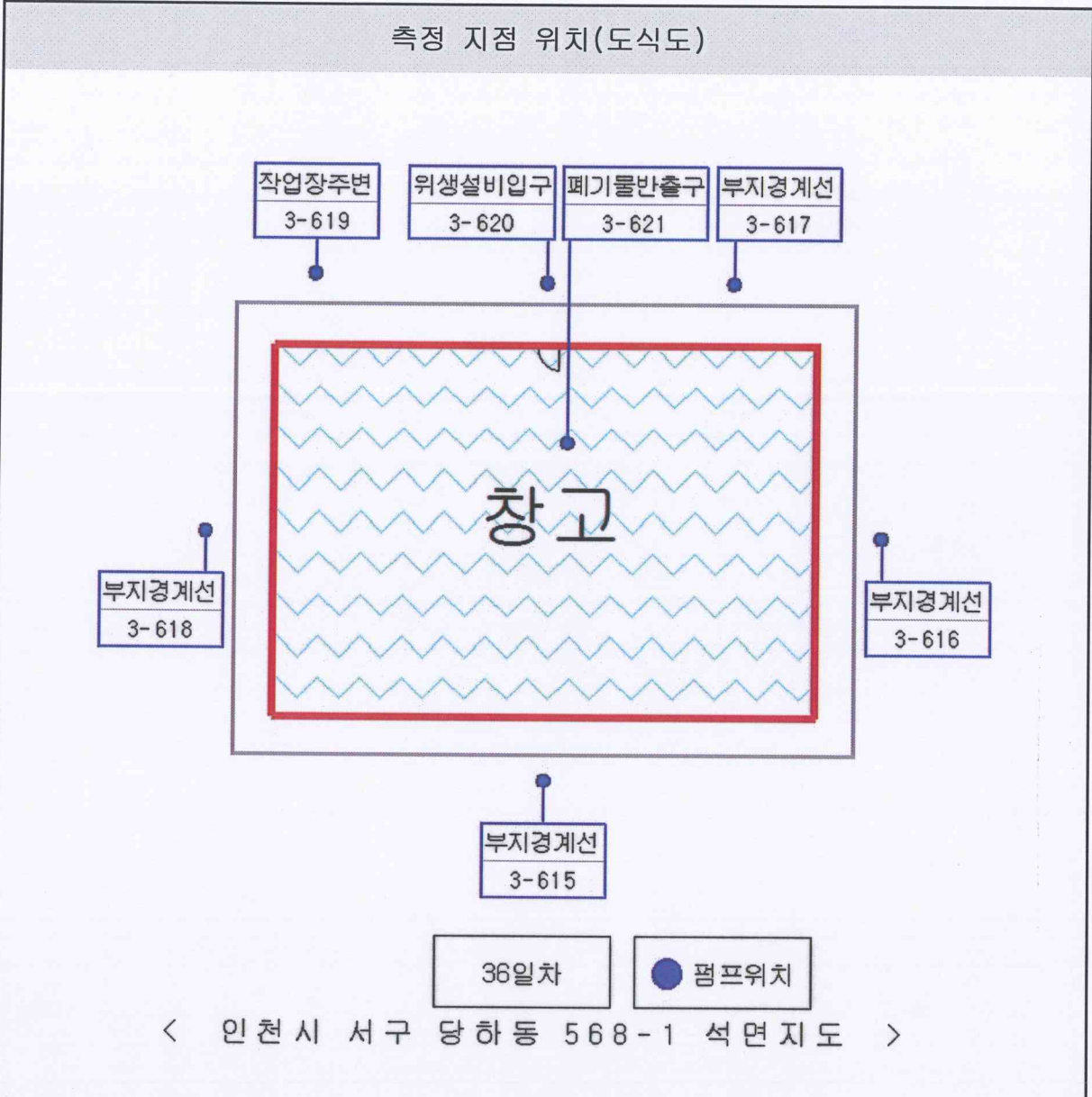
현 장 관 련 사 진



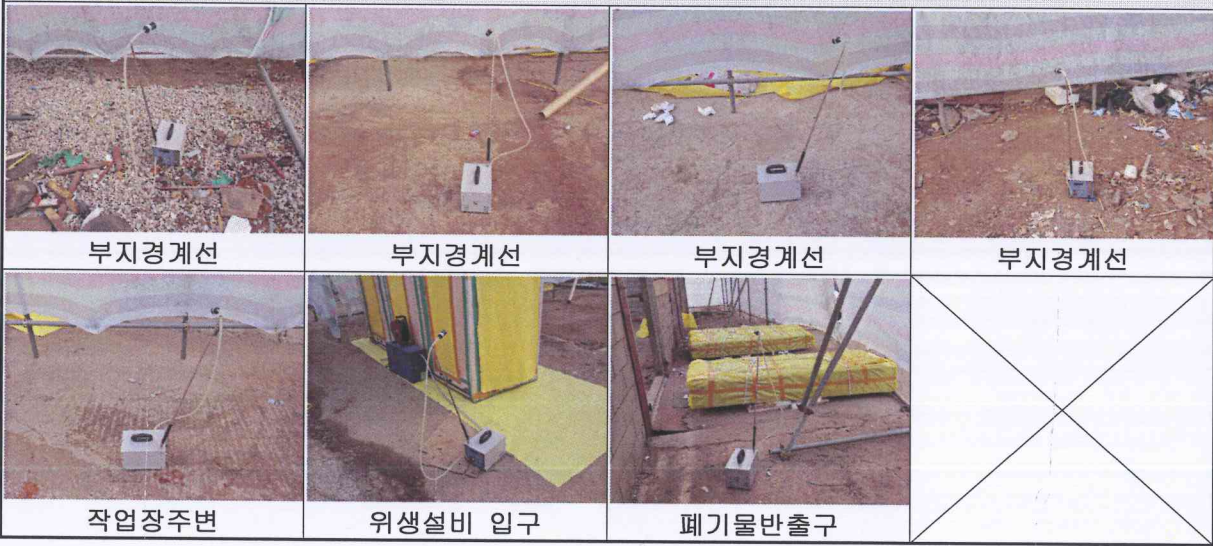
위 치 : 인천광역시 서구 당하동 568-1

측정결과		시료번호	측정지점	측정결과 (f/cc)	검출석면	
측정일시	일시					
일자	01월 17일	3-615	부지경계선	0.001	노출기준미만	
ℓ /min	10.0/240					
일자	01월 17일	3-616	부지경계선	0.002	노출기준미만	
ℓ /min	10.0/240					
일시	01월 17일	3-617	부지경계선	0.001	노출기준미만	
ℓ /min	10.0/240					
일자	01월 17일	3-618	부지경계선	0.001	노출기준미만	
ℓ /min	10.0/240					
일자	01월 17일	3-619	작업장주변	0.002	노출기준미만	
ℓ /min	10.0/120					
일자	01월 17일	3-620	위생설비입구	0.002	노출기준미만	
ℓ /min	10.0/40					
일자	01월 17일	3-621	폐기물반출구	0.001	노출기준미만	
ℓ /min	10.0/40					

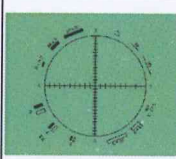
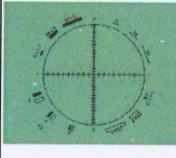
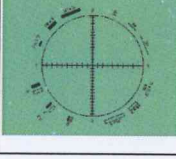
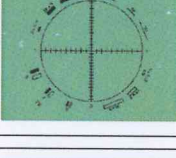
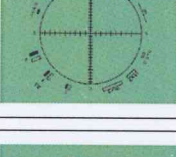
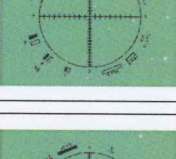

비고	※ 작업장주변(실내) 은 사용자가 없으므로 채취하지 않았습니다.
----	--



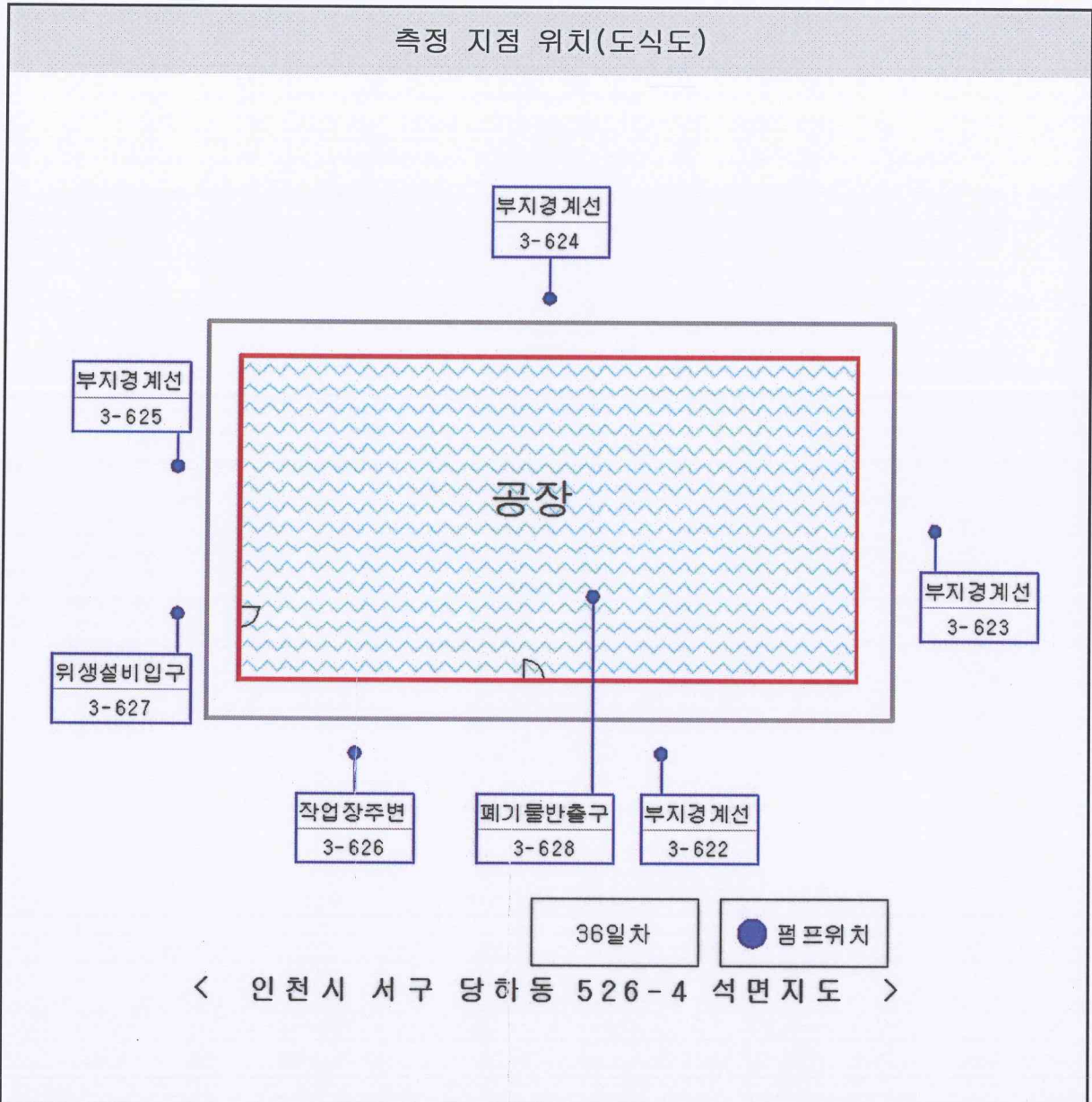
현 장 관 련 사 진



위 치 : 인천광역시 서구 당하동 526-4

측정결과		시료번호	측정지점	측정결과 (f/cc)	검출석면	
측정일시	일자					
일자	01월 17일	3-622	부지경계선	0.001	노출기준미만	
ℓ /min	10.0/240					
일자	01월 17일	3-623	부지경계선	0.002	노출기준미만	
ℓ /min	10.0/240					
일시	01월 17일	3-624	부지경계선	0.001	노출기준미만	
ℓ /min	10.0/240					
일자	01월 17일	3-625	부지경계선	0.002	노출기준미만	
ℓ /min	10.0/240					
일자	01월 17일	3-626	작업장주변	0.001	노출기준미만	
ℓ /min	10.0/120					
일자	01월 17일	3-627	위생설비입구	0.002	노출기준미만	
ℓ /min	10.0/40					
일자	01월 17일	3-628	폐기물반출구	0.002	노출기준미만	
ℓ /min	10.0/40					

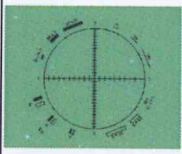
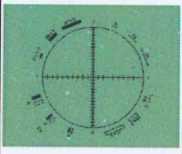
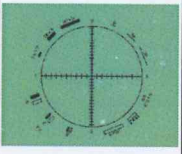
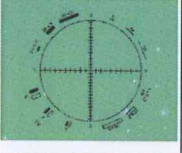
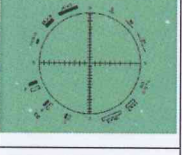
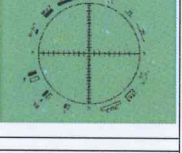
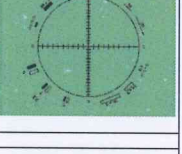
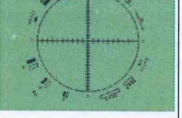
비고	※ 작업장주변(실내) 은 사용자가 없으므로 채취하지 않았습니다.
----	--



현장 관련 사진



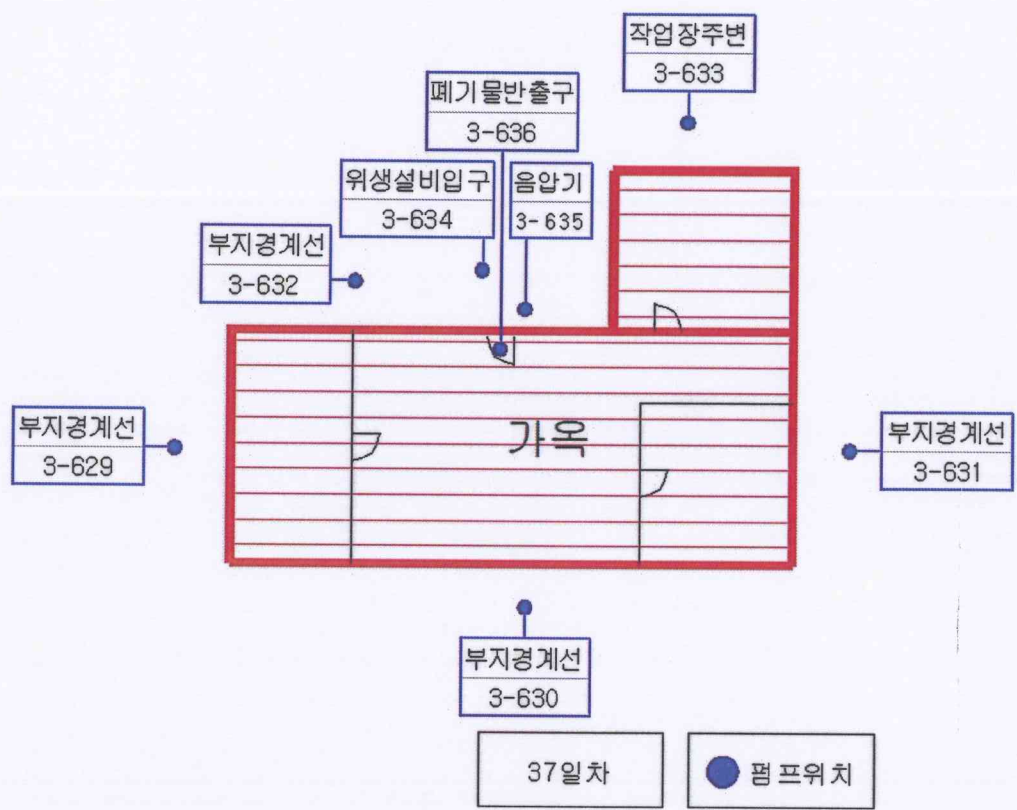
위 치 : 인천광역시 서구 당하동 209-1

측정결과		시료번호	측정지점	측정결과 (f/cc)	검출석면	
측정일시						
일자	01월 18일	3-629	부지경계선	0.002	노출기준미만	
ℓ /min	10.0/240					
일자	01월 18일	3-630	부지경계선	0.002	노출기준미만	
ℓ /min	10.0/240					
일시	01월 18일	3-631	부지경계선	0.001	노출기준미만	
ℓ /min	10.0/240					
일자	01월 18일	3-632	부지경계선	0.001	노출기준미만	
ℓ /min	10.0/240					
일자	01월 18일	3-633	작업장주변	0.001	노출기준미만	
ℓ /min	10.0/120					
일자	01월 18일	3-634	위생설비입구	0.002	노출기준미만	
ℓ /min	10.0/40					
일자	01월 18일	3-635	음압기	0.001	노출기준미만	
ℓ /min	10.0/40					
일자	01월 18일	3-636	폐기물반출구	0.001	노출기준미만	
ℓ /min	10.0/40					

비고

※ **작업장주변(실내)**은 사용자가 없으므로 채취하지 않았습니다.

측정 지점 위치(도식도)



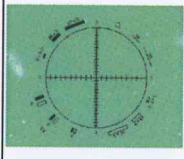
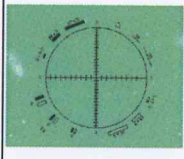

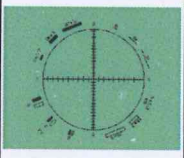
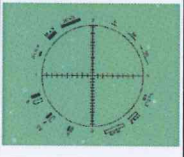
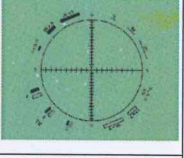
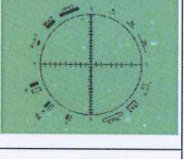
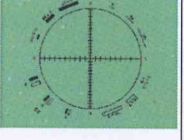
< 인천시 서구 당하동 209-1 석면지도 >

현장 관련 사진



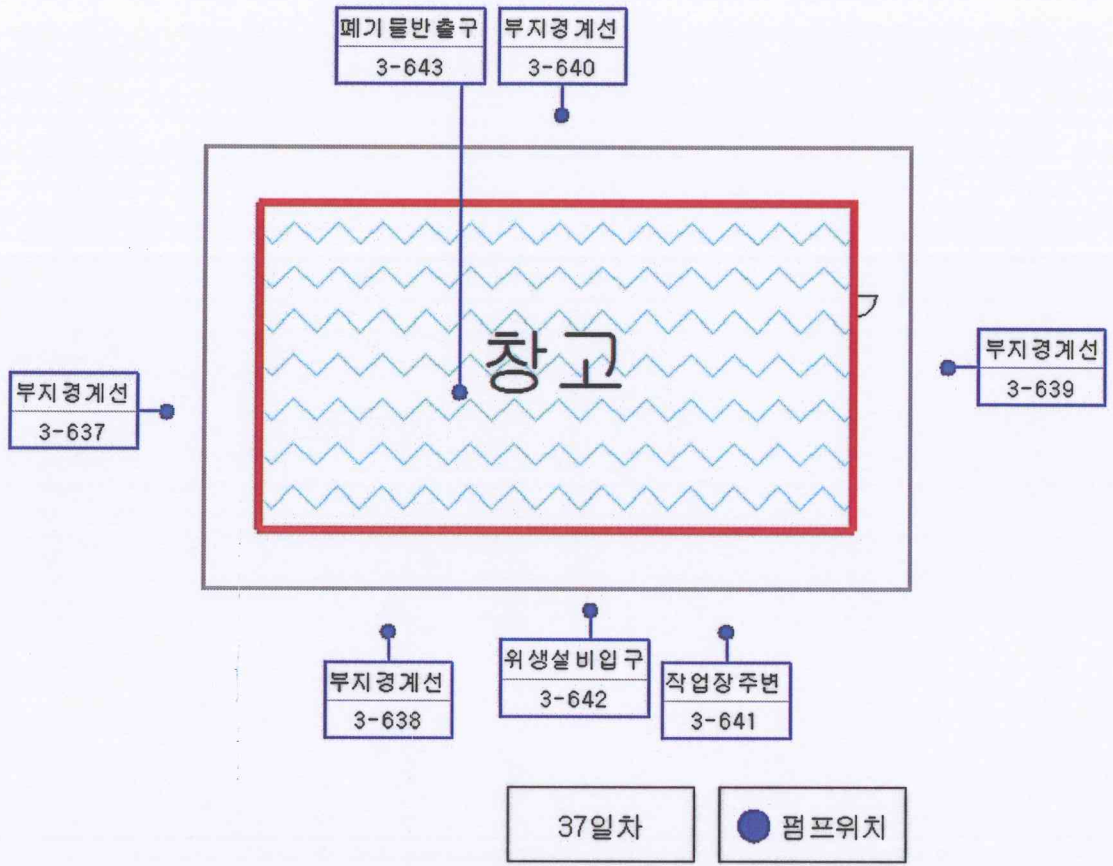
■ 석면안전관리법 시행규칙 [별지 제19호서식]

위 치 : 인천광역시 서구 당하동 526-1

측정결과		시료번호	측정지점	측정결과 (f/cc)	검출석면	
측정일시	일자				노출기준미만	
일자	01월 18일	3-637	부지경계선	0.001	노출기준미만	
ℓ /min	10.0/240					
일자	01월 18일	3-638	부지경계선	0.002	노출기준미만	
ℓ /min	10.0/240					
일시	01월 18일	3-639	부지경계선	0.001	노출기준미만	
ℓ /min	10.0/240					
일자	01월 18일	3-640	부지경계선	0.002	노출기준미만	
ℓ /min	10.0/240					
일자	01월 18일	3-641	작업장주변	0.001	노출기준미만	
ℓ /min	10.0/120					
일자	01월 18일	3-642	위생설비입구	0.002	노출기준미만	
ℓ /min	10.0/40					
일자	01월 18일	3-643	폐기물반출구	0.002	노출기준미만	
ℓ /min	10.0/40					

비고	※ 작업장주변(실내) 은 사용자가 없으므로 채취하지 않았습니다.
----	--

측정 지점 위치(도식도)



< 인천시 서구 당하동 526-1 석면지도 >

현장 관련 사진

