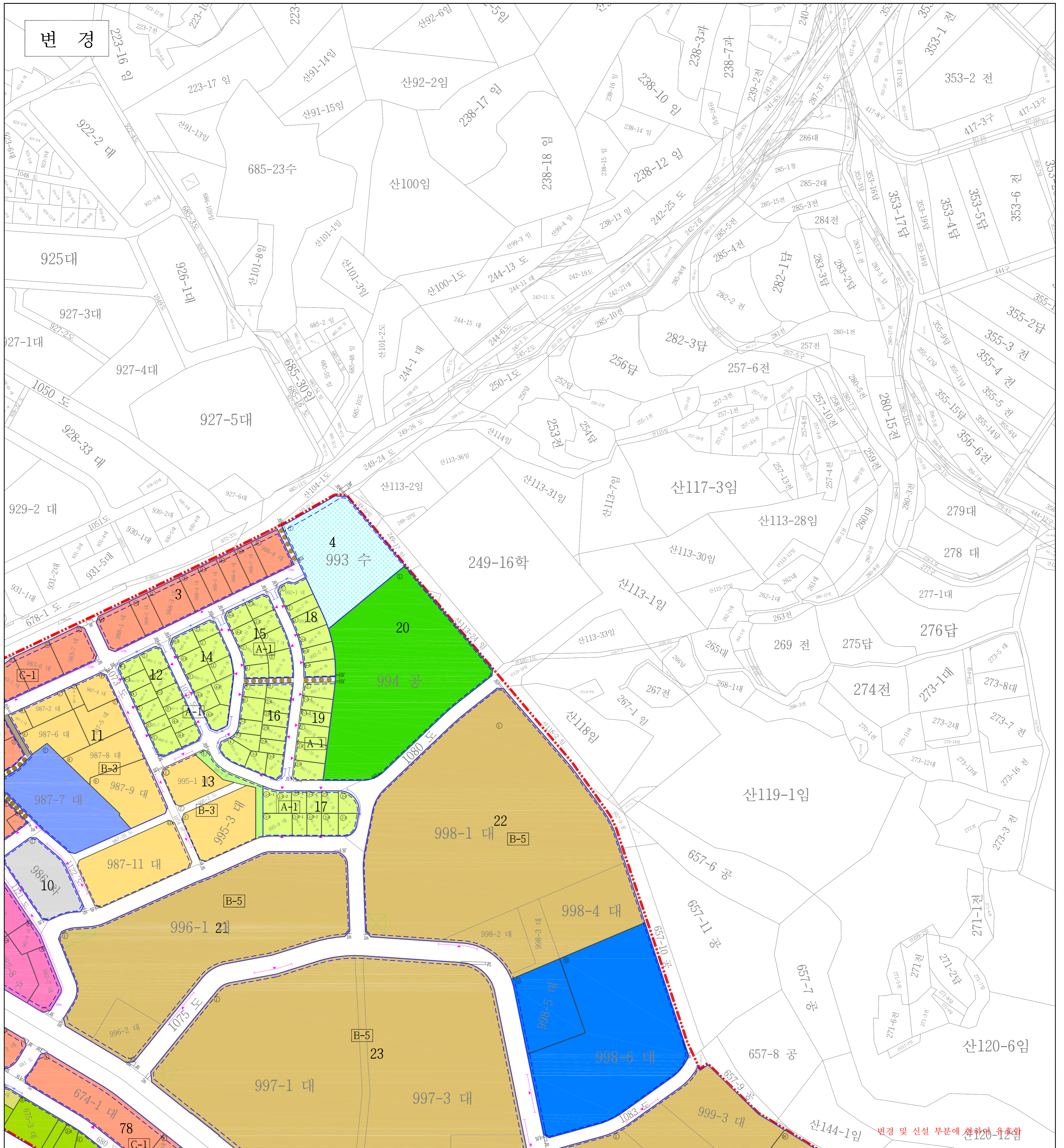


도시관리계획(검단2지구단위계획)결정(변경)

- 지구단위계획에 관한 도시관리계획 결정(변경) -



구분	작성자	입안 및 결정권자	
		1차확인자	2차확인자
소속	도화엔지니어링	도시균형계획과	도시균형계획과
직위	도시계획기술사	-	도시계획담당
직명	전문이사	지방시설주사	지방시설사무관
성명	정현식	나승일	조항만
확인인			

- 범례 -

지구단위계획구역	공동주차통로설치(권장)	B-5용도
변경한계선	차량출입허용구간	C-1용도
건축한계선	차량출입분리구간	C-2용도
가구경계선	주차장위치(권장)	D-1용도
획지경계선	주차장	E-1용도(학교)
가구번호	녹지	E-2용도(공공청사)
획지번호	A-1용도	E-3용도(복지시설)
용도구분	A-2용도	E-4용도(종교시설)
대지분할가능성(권장)	B-1용도	E-5용도(노유자시설)
보행자전용도로	B-2용도	E-6용도(공공시설)
보차혼용도로	B-3용도	
합차공원(권장)	B-4용도	
수로(농수로)		
공동건축(권장)		
공동건축(규제)		

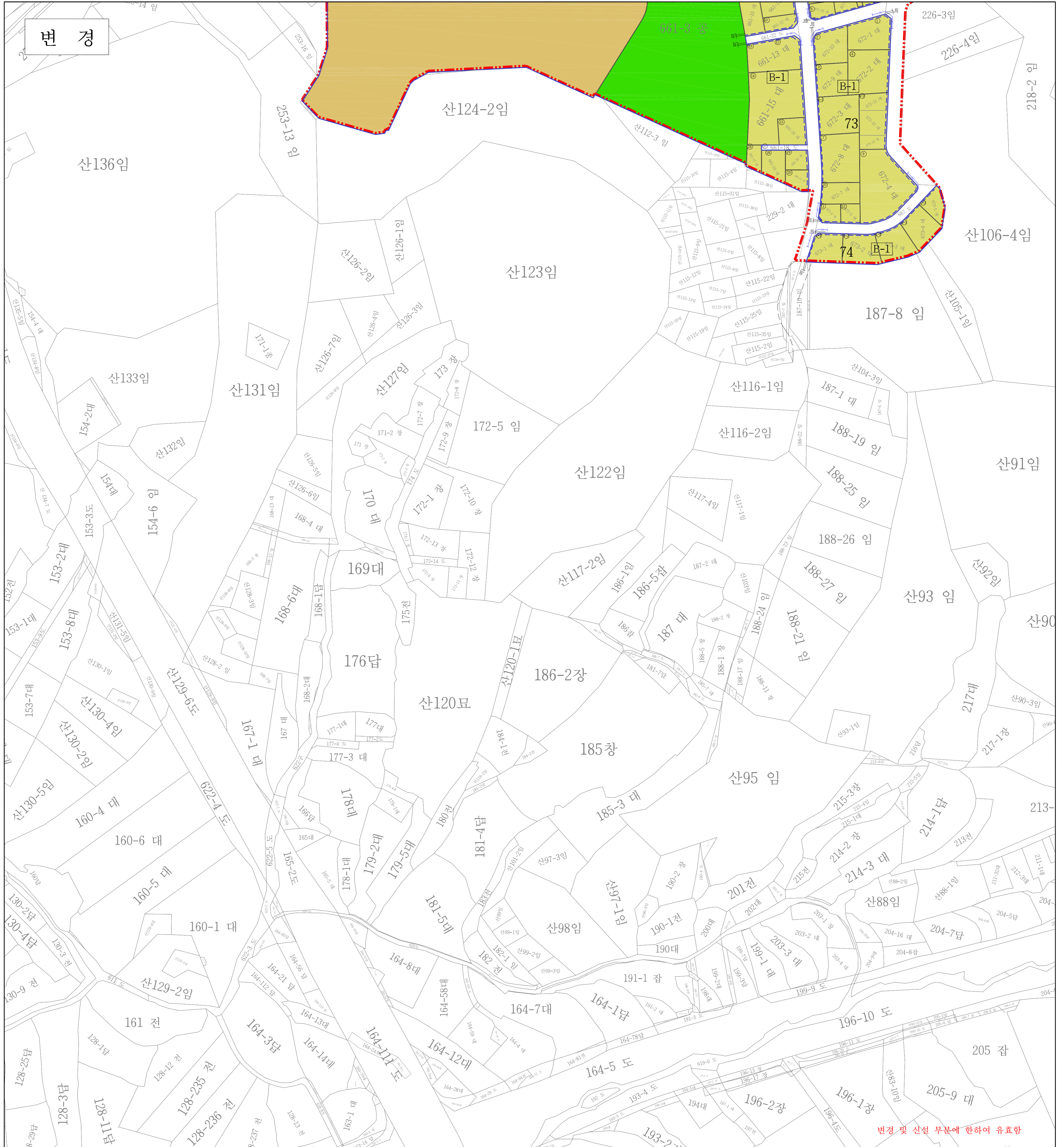
KEY - MAP

Scale : 1 : 1,500

지정권자	인천광역시
지정일자	2018년 12월 31일
고시년도	2018년 12월 31일
고시번호	인천광역시 고시 제2018-348호
작성자	인천광역시
작성년월일	2018년 12월 31일
저작권소유 및 발행자	인천광역시

도시관리계획(검단2지구단위계획)결정(변경)

- 지구단위계획에 관한 도시관리계획 결정(변경) -



구분	작성자	입안 및 결정권자	
		1차확인자	2차확인자
소속	도화엔지니어링	도시균형계획과	도시균형계획과
직위	도시계획기술사	-	도시계획담당
직명	전문이사	지방시설주사	지방시설사무관
성명	정현식	나승일	조항만
확인인			

- 범례 -

지구단위계획구역	공동주차등로설치(권장)	B-5용도
변경한계선	차량출입허용구간	C-1용도
건축한계선	차량출입분리구간	C-2용도
가구경계선	주차장위치(권장)	D-1용도
가구경계선	주차장	E-1용도(학교)
가구번호	녹지	E-2용도(공공청사)
화재번호	A-1용도	E-3용도(복지시설)
용도구분	A-2용도	E-4용도(종교시설)
대지분할가능선(권장)	B-1용도	E-5용도(노유자시설)
보행자전용도로	B-2용도	E-6용도(공공시설)
보차혼용도로	B-3용도	
합치공원(권장)	B-4용도	
수로(농수로)		
공동건축(권장)		
공동건축(규제)		

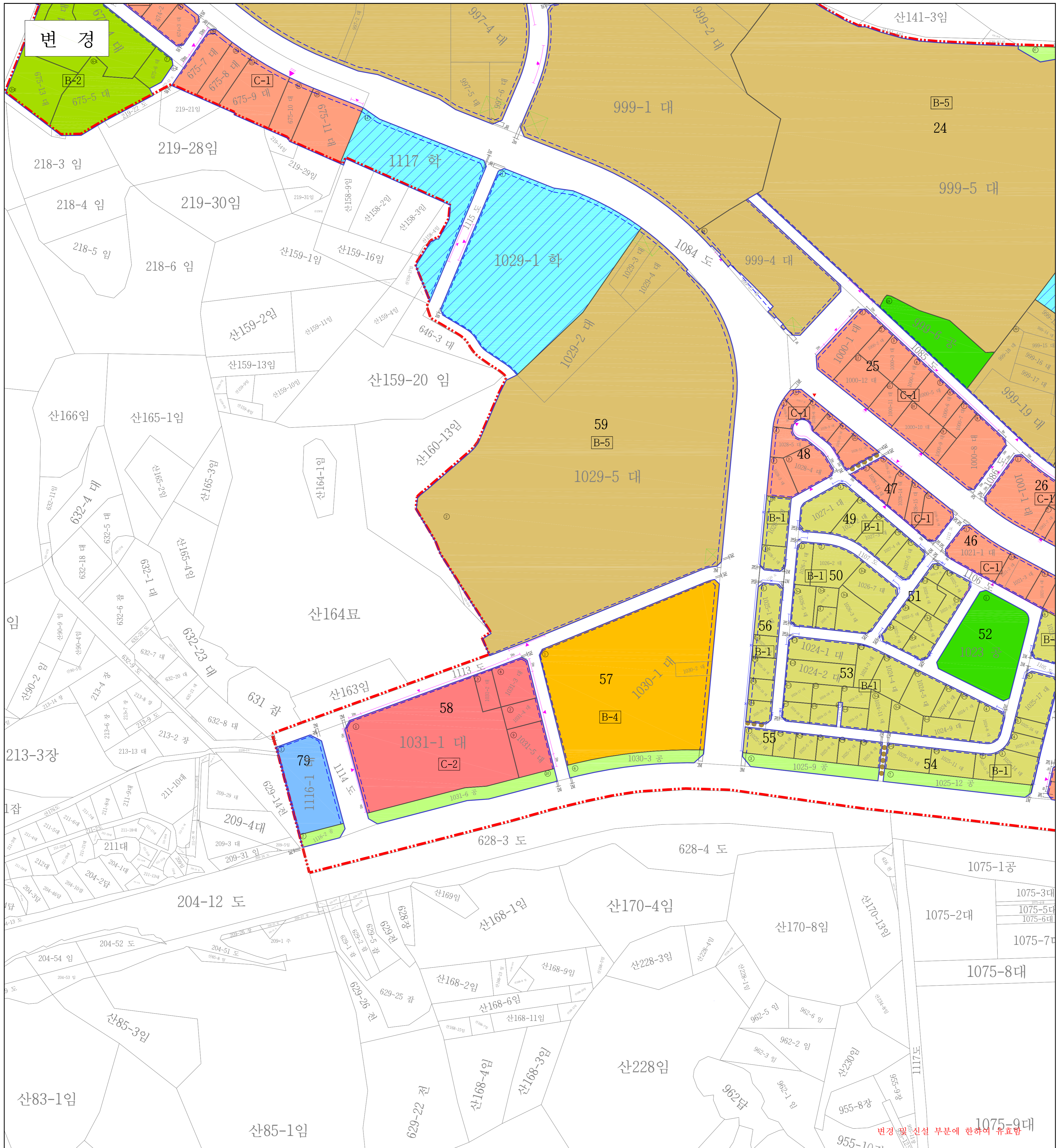
KEY - MAP

Scale : 1 : 1,500

지정권자	인천광역시
지정일자	2018년 12월 31일
고시년도	2018년 12월 31일
고시번호	인천광역시 고시 제2018-348호
작성자	인천광역시
작성년월일	2018년 12월 31일
저작권소유 및 발행자	인천광역시

도시관리계획(검단2지구단위계획)결정(변경)

- 지구단위계획에 관한 도시관리계획 결정(변경) -



구 분	작 성 자	입 안 및 결 정 권 자	
		1차확인자	2차확인자
소 속	도화엔지니어링	도시균형계획과	도시균형계획과
직 위	도시계획기술사	-	도시계획담당
직 명	전문이사	지방시설주사	지방시설사무관
성 명	정현식	나승일	조항만
확인인			

- 범 례 -

	지구단위계획구역		공동주차통로설치(권장)		B-5용도
	변경한계선		차량출입허용구간		C-1용도
	건축한계선		차량출입분리구간		C-2용도
	가구경계선		주차장위치(권장)		D-1용도
	회계경계선		주차장		E-1용도(학교)
	가구번호		녹지		E-2용도(공공청사)
	회계번호		농지		E-3용도(복지시설)
	용도구분		A-1용도		E-4용도(종교시설)
	대지분할가능선(권장)		A-2용도		E-5용도(노유자시설)
	보행자전용도로		B-1용도		E-6용도(공공시설)
	보차혼용도로		B-2용도		
	합지공원(권장)		B-3용도		
	수로(농수로)		B-4용도		
	공동건축(권장)				
	공동건축(규제)				

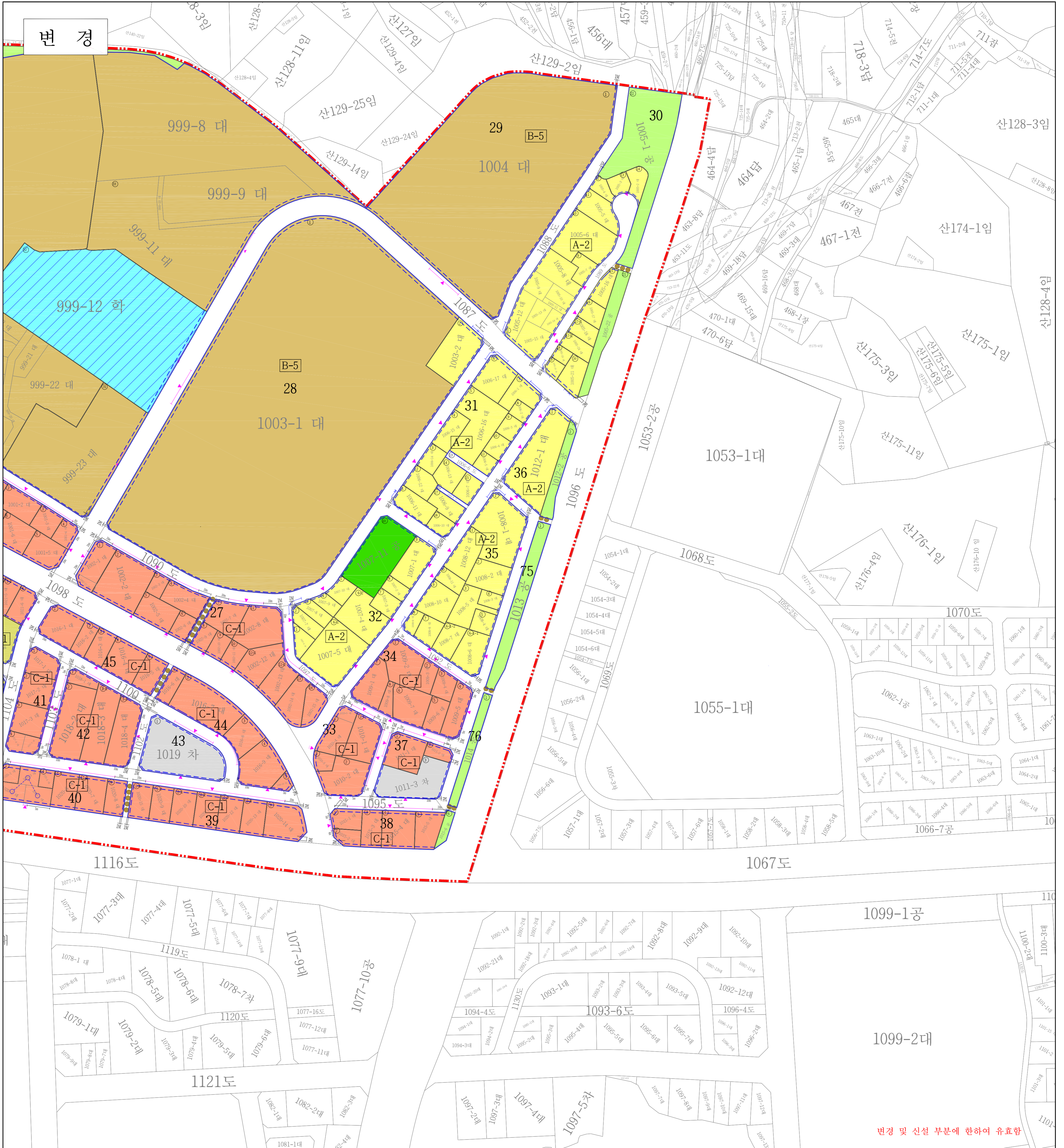
KEY - MAP

Scale : 1 : 1,500

지정권자	인천광역시장
지정일자	2018년 12월 31일
고시년도	2018년 12월 31일
고시번호	인천광역시 고시 제2018-348호
작성일자	2018년 12월 31일
작성년월일	2018년 12월 31일
저작권소유 및 발행자	인천광역시장

도시관리계획(검단2지구단위계획)결정(변경)

- 지구단위계획에 관한 도시관리계획 결정(변경) -



변경 및 신설 부분에 한하여 유효함

구분	작성자	입안 및 결정권자	
		1차확인자	2차확인자
소속	도화엔지니어링	도시균형계획과	도시균형계획과
직위	도시계획기술사	-	도시계획담당
직명	전문이사	지방시설주사	지방시설사무관
성명	정현식	나승일	조항만
확인인			

- 범례 -

지구단위계획구역	공동주차통로설치(원장)	B-5용도
변경한계선	차량출입허용구간	C-1용도
건축한계선	차량출입분리구간	C-2용도
가구경계선	주차장위치(원장)	D-1용도
회계경계선	주차장	E-1용도(학교)
가구번호	공원	E-2용도(공공청사)
회지번호	녹지	E-3용도(복지시설)
용도구분	A-1용도	E-4용도(종교시설)
대지분할가능선(원장)	A-2용도	E-5용도(노후자시설)
보행자전용도로	B-1용도	E-6용도(공공시설)
보차혼용도로	B-2용도	
합저공원(원장)	B-3용도	
수로(농수로)	B-4용도	
공동건축(원장)		
공동건축(계)		

KEY - MAP

Scale : 1 : 1,500

지정권자	인천광역시
지정일자	2018년 12월 31일
고시년도	2018년 12월 31일
고시번호	인천광역시 고시 제2018-348호
작성자	인천광역시
작성년월일	2018년 12월 31일
저작권소유 및 발행자	인천광역시