

인천광역시서구

공보는 공문서로서의 효력을 갖는다.



<http://www.seo.incheon.kr/>

선	기관장
람	

제1744호 2023. 4. 10.(월)

차 례

고 시

- 인천광역시서구 고시 제63호 인천광역시 서구 도로명주소 고시 _____ 1
- 인천광역시서구 고시 제64호 국가기초구역 변경 고시 _____ 4

공 고

- 인천광역시서구 공고 제779호 자동차관리법 위반에 따른 운행정지명령 차량 공고 _____ 8
- 인천광역시서구 공고 제798호 오류지구 토지구획정리사업 청산금 교부 안내 공시송달 공고 _____ 11
- 인천광역시서구 공고 제805호 (가칭)왕길 도시개발구역 지정을 위한 주민 등의 의견 청취를 위한 재공람·공고 _____ 13
- 인천광역시서구 공고 제806호 인천도시관리계획 【공원조성계획(변경):계명어린이공원】 결정 입안을 위한 재열람 공고 _____ 17

인천광역시서구 고시 제2023-63호

인천광역시 서구 도로명주소 고시

도로명주소법 제11조제3항, 제12조제5항 및 같은 법 시행규칙 제13조에 따라 건물 등에 부여·폐지한 도로명주소를 다음과 같이 고시합니다.

2023. 4. 10.

인천광역시 서구청장

○ 부여·폐지 도로명주소 : 인천광역시 서구 신석로77번길 21-1 외 14건

종전주소	도로명주소	도로명주소 부여(폐지) 사유	도 로 명 고 시 일	도 로 명 부 여 사 유
		별 도 열 략		

※ 고시내용 및 기타 자세한 사항은 인천시 서구청 토지정보과(☎560-4830)에 문의 또는 도로명주소 안내 홈페이지(www.juso.go.kr)에서 열람하시기 바랍니다.

○ 도로명주소 사용 및 공부상 주소전환

- 도로명주소는 2023.4.10일자로 고시된 후 도로명주소법 제19조제1항에 의거 공법관계에 있어서 주소로 사용됩니다.
- 공공기관에서 비치·관리하고 있는 각종 공부상 주소(소재지)는 해당 기관에서 도로명주소로 변경합니다.

○ 도로명주소 변경 등

- 도로명 또는 건물번호의 변경은 도로명주소법 시행령 제15조 및 제26조에서 정한 절차에 따라 신청할 수 있습니다.
- 도로명은 도로명주소법 제8조제2항에 의거 당해 도로명이 고시된 날부터 3년이 지난 후에 변경할 수 있습니다.

○ 참고사항

- 공동주택의 경우 종전주소의 공동주택명, 동·호와 도로명주소의 상세주소는 공법관계의 각종 공부상 기재된 주소로 한다.

인천광역시 서구 도로명주소 부여 고시조서

고시일 : 2023-4-10

연번	지번주소	도로명주소	도로명고시일	도로명 부여사유	비고
1	인천광역시 서구 석남동 447-17	인천광역시 서구 신석로77번길 21-1 (석남동)	20090922	신석로의 시작지점에서부터 약 770m지점에서 왼쪽으로 분기되는 도로	
2	인천광역시 서구 오류동 389-1	인천광역시 서구 반월로 54 (오류동)	20090922	반월이라는 옛 마을이름에서 유래	
3	인천광역시 서구 석남동 650-188	인천광역시 서구 건지로95번길 7-4 (석남동)	20090922	건지로의 시작지점에서부터 약 950m지점에서 왼쪽으로 분기되는 도로	
4	인천광역시 서구 오류동 1713-2	인천광역시 서구 당봉로128번길 25-6 (오류동)	20090922	당봉로의 시작지점에서부터 약 1,280m지점에서 오른쪽으로 분기되는 도로	
5	인천광역시 서구 백석동 218-94	인천광역시 서구 드림로 192 (백석동)	20150806	경인 아라뱃길(수로) 건설로 일부구간을 철거 및 폐쇄하고 신규 우회하는 도로 개설로 인한 도로구간 변경	
6	인천광역시 서구 대곡동 719-2	인천광역시 서구 대곡로 28 (대곡동)	20130730	법정동 명칭 변경	
7	인천광역시 서구 왕길동 64-494	인천광역시 서구 원당대로428번길 38 (왕길동)	20081231	원당대로의 시작지점에서부터 약 4,280m지점에서 오른쪽으로 분기되는 도로	
8	인천광역시 서구 왕길동 64-493	인천광역시 서구 원당대로428번길 36 (왕길동)	20081231	원당대로의 시작지점에서부터 약 4,280m지점에서 오른쪽으로 분기되는 도로	
9	인천광역시 서구 왕길동 64-329	인천광역시 서구 원당대로428번길 32 (왕길동)	20081231	원당대로의 시작지점에서부터 약 4,280m지점에서 오른쪽으로 분기되는 도로	
10	인천광역시 서구 대곡동 629-1	인천광역시 서구 대곡로89번길 49 (대곡동)	20130730	대곡로 시작지점부터 약 890m지점에서 왼쪽으로 분기되는 도로	
11	인천광역시 서구 당하동 1286-9	인천광역시 서구 이음대로 475 (당하동)	20200420	신도시와 구도심, 환경과 사람의 이음에서 착안.	금강브라자

인천광역시 서구 도로명주소 폐지 고시조서

고시일 : 2023-4-10

연번	도로명주소	폐지사유	도로명고시일	도로명 부여사유	비고
1	인천광역시 서구 원당대로117번길 74-27 (오류동)	건물 말소	20081231	원당대로의 시작지점에서부터 약 1,170m지점에서 왼쪽으로 분기되는 도로	공창
2	인천광역시 서구 원당대로117번길 74-33 (오류동)	건물 말소	20081231	원당대로의 시작지점에서부터 약 1,170m지점에서 왼쪽으로 분기되는 도로	서산자원
3	인천광역시 서구 한들로 75 (백석동)	소유자 신청(가설건축물 철거)	20090922	옛 자연부락의 명칭을 사용하여 한들로라 명명	
4	인천광역시 서구 원당대로428번길 28 (왕길동)	건물 말소	20081231	원당대로의 시작지점에서부터 약 4,280m지점에서 오른쪽으로 분기되는 도로	

인천광역시서구 고시 제2023-64호

국가기초구역 변경 고시

「도로명주소법」 제22조 및 같은 법 시행령 제32조 규정에 의거 인천광역시 서구 국가기초구역 변경에 관한 사항을 다음과 같이 고시합니다.

2023. 4. 10.

인천광역시 서구청장



1. 국가기초구역 설정·변경 및 폐지 현황

시군구명	설정 등 현황			예비구역번호 수
	설정	변경	폐지	
서구	0	3	0	116

2. 고시내용 : 국가기초구역 변경 3건(붙임 조서와 같음)


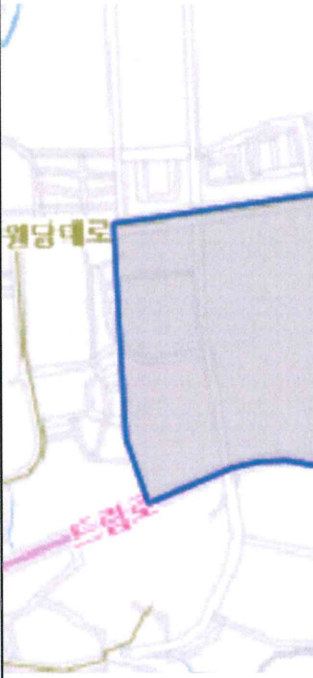

기타 자세한 사항은 인천광역시 서구 토지정보과 주소정보팀 (☎032-560-4830)으로 문의하시기 바랍니다.

1. 국가기초구역 설정·변경 및 폐지(안) 현황

구역번호	22678	
국가기초구역 설정기준	로 및 로 (으)로 이루어진 주거구역	
국가기초구역 설정·변경 폐지 사유	검단신도시 2단계 준공	
	종전도면	변경도면
		



1. 국가기초구역 설정·변경 및 폐지(안) 현황

구역번호	22679	
국가기초구역 설정기준	로 및 로 (으)로 이루어진 주거및상업구역	
국가기초구역 설정·변경 폐지 사유	검단신도시 2단계 준공	
	종전도면	변경도면
		



1. 국가기초구역 설정·변경 및 폐지(안) 현황

구역번호	22680	
국가기초구역 설정기준	로 및 로 (으)로 이루어진 동일생활권	
국가기초구역 설정·변경 폐지 사유	검단신도시 2단계 준공	
	종전도면	변경도면
		



인천광역시서구 공고 제2023-779호

자동차관리법 위반에 따른 운행정지명령 차량 공고

「자동차관리법」 제24조의2(자동차의 운행정지 등)제1항 위반차량에 대하여 자동차 소유자의 운행정지 요청에 따라 같은 법 시행규칙 22조(운행정지명령대상 자동차의 확인)에 따른 운행정지명령대상 차량으로 확인되었기에 「자동차관리법」 제24조의2(자동차의 운행정지 등) 제3항제4호에 따라 아래와 같이 공고합니다.

2023. 4. 10.

인천광역시 서구청장

1. 공 고 기 간 : 2023. 4. 10. ~ 2023. 4. 24.(15일간)

2. 공 고 내 용

1. 행정처분 제목	자동차관리법 위반에 따른 운행정지명령			
2. 대상차량	등록번호	31소2643 등 14건(붙임 참조)		
	차 명			
3. 운행정지사유	소유자의 요청 등			
4. 법적근거	자동차관리법 제24조의2(자동차의 운행정지 등)			
5. 관할관청	기관명	인천광역시 서구청	담당부서	차량민원과
	주소	인천광역시 서구 서곶로 299(심곡동) (☎ 032-560-4875, FAX 032-560-2793)		

3. 유 의 사 항

- 1) 자동차관리법 제2조제3호에 따른 자동차 사용자가 아닌 자가 자동차를 운행한 경우 1년 이하의 징역 또는 1천만원 이하의 벌금에 처해집니다.
- 2) 운행정지명령을 위반하여 운행한 자는 100만원 이하의 벌금에 처해집니다.
- 3) 운행정지명령에도 불구하고 계속 운행하는 자동차에 대해서는 직권으로 말소등록이 가능하며 말소 등록된 자동차(무등록 자동차)를 운행 시 2년이하의 징역 또는 2천만원 이하의 벌금에 처해집니다.

4. 문 의 처 : 인천광역시 서구청 차량민원과 차량관리팀(☎ 032-560-4875)

■ [붙임] 운행정지 명령 대상 자동차

연번	자동차등록번호	차명	소유자명	운행정지명령 등록일
1	31소2643	재규어 E-PACE P250	***캐피탈 주식회사	2023.03.31
2	21모5090	투싼(TUCSON)	송*식	2023.03.30
3	07고2439	Mercedes-Benz EQS450 +	***캐피탈(주)	2023.03.30
4	162노2770	Mercedes-Benz GLB250 4MATIC	**캐피탈(주)	2023.03.30
5	337보6844	제네시스(GENESIS)	손*주	2023.03.29
6	76모6001	그랜드 카니발 리무진	전*훈	2023.03.28
7	37다3720	BMW 330i M Sport Package	**캐피탈(주)	2023.03.28
8	51조7603	싼타페(SANTAFE)	(주)***모터스	2023.03.22
9	58가7942	타이칸 4S	**캐피탈(주)	2023.03.16
10	26무2631	원스톱2.0SD디젤2WD AT 5인승	전*선	2023.03.08
11	167보2936	BMW 730Ld xDrive M Sport Package	**캐피탈(주)	2023.03.08
12	62모9080	INFINITI G37S	이*정	2023.03.07
13	58어5502	제네시스(GENESIS)	신*복	2023.03.07
14	225고4767	Mercedes-Benz S350 d	**캐피탈(주)	2023.03.06

인천광역시서구 공고 제2023-798호

오류지구 토지구획정리사업 청산금 교부 안내 공시송달 공고

인천광역시종합건설본부 공고 제2018-167호(2018. 4. 30)로 환지처분된 오류지구 토지구획정리사업과 관련하여 환지청산금 미수령자에 대해 청산금 교부에 관한 사항을 토지소유자에게 통지(등기우편)하였으나, 우편물 반송(폐문부재), 주소 불명 및 사망말소 등의 사유로 우편송달이 불가능하여 「행정절차법」 제14조 제4항 규정에 따라 다음과 같이 공시송달 공고합니다.

2023. 4. 10.

인천광역시 서구청장

1. 공 고 명: 오류지구 토지구획정리사업 청산금 교부 안내 공시송달 공고
2. 공고기간: 2023. 4. 10. ~ 2023. 4. 24.(14일간)
3. 공고방법: 인천광역시 서구 홈페이지 및 구보
4. 공고대상

연번	청산금 교부대상 토지			이름	청산금 교부액(원)	주소	비 고
	동	종전지번	확정지번				
1	오류동	484-8	금전청산	이명우	13,979,400	인천광역시 서구 오류동 242	사망말소
2	오류동	486-8	금전청산	이훈우	1,792,810	인천광역시 부평구 평천로 447, 108동 705호	사망말소
3	오류동	636-1	금전청산	이용희	3,142,800	김포군 검단면 오류리 629	주소불명
4	오류동	671-2	금전청산	박광서	37,875,000	김포군 검단면 오류리 657	주소불명

5	오류동	675-2	금전청산	최정규	105,214,500	경성 부청진동 168	주소불명
6	오류동	696-7	금전청산	박찬용	766,600	인천광역시 서구 오류동 662	사망말소
7	오류동	717-4	금전청산	박면양	3,565,000	인천광역시 서구 오류동 656	주소불명
8	오류동	718-2	금전청산	김정희	62,465,000	경성부 낙원동 69	주소불명
9	오류동	788	1729-2	최상금	1,204,000	인천광역시 서구 완정로92번길 11, 105동 403호	반송
10	오류동	788-4	1727-5		1,492,600	인천광역시 서구 완정로92번길 11, 105동 403호	반송
11	오류동	794-1	금전청산	서관보	14,742,870	-	주소불명
12	오류동	794-2	금전청산		17,691,440	-	주소불명
13	오류동	산 49	금전청산	방성일	612,118,000	김포군 김포읍 북변리 375	주소불명
14	오류동	산 61-1	금전청산	이연수	11,872,800	인천광역시 동구 송림동 60-69	주소불명
15	오류동	산 141	금전청산	이종천	7,926,440	인천광역시 서구 오류동 460	사망말소
16	오류동		금전청산	이철영	7,926,440	김포군 검단면 오류리 222	주소불명
17	오류동		금전청산	이홍우	7,926,440	김포군 검단면 오류리 234	주소불명
18	오류동	772-65	금전청산	이은순	78,566,000	-	주소불명
19	왕길동	521-16	금전청산		217,442,000	-	주소불명
20	왕길동	536-12	금전청산	이지수	49,427,000	인천광역시 서구 오류동	주소불명

5. 소멸시효: 청산금을 받을 권리는 청산금이 확정된 날로부터 5년간 행사하지 아니할 경우 시효로 인하여 소멸

6. 관련법규

- 「도시개발법」 제41조, 제46조, 제47조
- 「인천광역시 오류지구토지구획정리사업 시행조례」

7. 문 의: 인천광역시 서구청 도시계획과 도시행정팀(032-560-4754)

인천광역시서구 공고 제2023-805호

(가칭)왕길 도시개발구역 지정을 위한 주민 등의 의견 청취를 위한 재공람·공고

인천광역시 서구 공고 제 2022-737호(2022.04.25.)로 공람 공고한 (가칭)왕길 도시개발구역 지정 제안 내용 중 일부 개발계획 변경사항에 대하여 「도시개발법」 제7조 및 같은 법 시행령 제 11조 및 「인천광역시 도시개발조례」 제2조에 따라 다음과 같이 재공람·공고하며, 「공익사업을 위한 토지 등의 취득 및 보상에 관한 법률」 제21조 및 같은 법 시행령 제11조에 따라 사업인정 의제에 관하여 공람·공고하여 주민 등의 의견을 청취하오니, 의견이 있으신 분은 공람기간 내 의견서를 서면으로 제출하여 주시기 바랍니다.

2023. 4. 10.

인천광역시 서구청장

1. 입안할 도시개발구역의 지정 개요 (변경없음)

가. 구역명칭 : 왕길 도시개발구역

나. 위치 : 인천광역시 서구 왕길동 산136번지 일원

다. 면적 : 42,896㎡

라. 시행기간 : 도시개발구역지정일 ~ 공사완료 공고일

2. 시행자 및 도시개발사업의 시행방식에 관한 사항 (변경없음)

가. 시행자 : (주)더 시온 공동대표이사 김주성, 김상동

나. 시행방식 : 수용 또는 사용방식

3. 개발계획의 개요 (변경)

가. 토지이용계획

구 분	기 정		변 경		비 고
	면적 (㎡)	비율 (%)	면적 (㎡)	비율 (%)	
합계	42,896	100.0	42,896	100.0	-
주거용지	30,587	71.6	29,778	69.4	-
공동주택	30,143	70.6	29,778	69.4	APT, 670세대
근린생활시설	444	1.0	-	-	폐지
기반시설용지	12,309	28.6	13,118	30.6	-
주차장	540	1.3	489	1.1	1개소
생활SOC	-	-	419	1.0	신설
공공시설	11,769	27.4	12,210	28.5	-
도로	2,133	5.0	2,479	5.8	-
보행자도로	-	-	117	0.3	신설
공원	7,100	16.6	8,125	18.9	2개소
녹지	2,126	5.0	1,489	3.5	1개소
문화시설	410	1.0	-	-	폐지

※ 변경사유 : 관계기관(부서)협의 의견에 따른 토지이용계획 변경

나. 관계도서 : 공람장소에 비치된 공람도서 참조

4. 사업인정에 관한 주민 및 이해관계자 등 의견청취 사항

가. 공익사업에 대한 사업인정 관련 사항

사업의 종류 및 명칭	사업예정지 (위치)	사업내용	사업시행자명칭(성명) 및 주소
도시개발사업(수용·사용)	인천광역시 서구 왕길동 산136번지 일원	(도시개발구역 면적) 42,896㎡	주식회사 더시온
왕길 도시개발구역			연수구 컨벤시아대로 80, 401동 205호 (송도동, 인천송도 힐스테이트)

5. 공람기간, 공람장소 및 의견 제출방법

가. 공람기간 : 공고일로부터 14일간

나. 공람장소 : 인천광역시 서구 도시계획과 (☎ 032-560-5772)

인천광역시 서구 검단출장소 (☎ 032-718-1555)

다. 의견제출 방법 : 공람기간에 의견서(서면) 제출

■ 수용 또는 사용할 토지 또는 건물의 소재지·지번·지목 및 면적, 소유권과 소유권외의 권리의 명세 및 소유자·권리자의 성명, 주소

■ 토지

연번	동	지번	지목	면적(㎡)		소유자		소유권 외의 권리에 관한 사항		
				전체	편입	성명	주소	권리종류	권리자	주소
합계(총 9필지)				49,429	42,896					
1	인천광역시 서구 왕길동	산136	임	40,025	40,025	우****탁 주식회사	서울특별시 강남구 테헤란로 301, **			
2	인천광역시 서구 왕길동	산136-7	묘	900	900	우****탁 주식회사 (29/30)	서울특별시 강남구 테헤란로 301, **			
						주식회사 지**업 (1/30)	인천광역시 연수구 컨벤시아대로 80, **			
3	인천광역시 서구 왕길동	154-4	대	839	839	서*연	김포시 풍무동 748 당곡마을 **			
4	인천광역시 서구 왕길동	산136-4	임	116	116	인천광역시				
5	인천광역시 서구 왕길동	산136-5	임	193	193	인천광역시				
6	인천광역시 서구 왕길동	산136-6	임	35	35	인천광역시				
7	인천광역시 서구 왕길동	산135-5	임	354	354	인천광역시				
8	인천광역시 서구 왕길동	산134-8	임	242	242	인천광역시				
9	인천광역시 서구 왕길동	272-40	도	6,725	192	인천광역시				

■ 건축물

연번	동	지번	지목	건물 내역	소유자		소유권 외의 권리에 관한 사항		
					성명	주소	권리종류	권리자	주소
1	인천광역시 서구 왕길동	154-4	대	경량철골구조 기타지붕(경사지붕) 단층 제1종근린생활시설 146.75㎡	서*연	김포시 풍무동 748 당곡마을 **			
					박*영	인천광역시 강화군 하점면 강화서로 875번길 **	근저당권	인천****합	인천광역시 남구 경인로 ***

공 램 의 견 서

사 업 명	왕길구역 도시개발사업		
공람내용	왕길 도시개발구역 지정 및 개발계획(안)에 관한 사항 사업인정 의제(토지 수용)에 관한 사항		
제출인	성 명		생년월일
	주 소		전화번호
의 견			

인천광역시서구 공고 제2023-806호

인천도시관리계획 【공원조성계획(변경):계명어린이공원】 결정 입안을 위한 재열람 공고

인천도시관리계획(공원조성계획(변경) : 계명어린이공원) 결정 입안을 위하여 『도시공원 및 녹지 등에 관한 법률』 제16조2 및 『국토의 계획 및 이용에 관한 법률』 제28조에 의거 주민 의견을 듣고자 다음과 같이 공고합니다.

2023. 4. 10.
인천광역시 서구청장

1. 공원개요

- 공 원 명 : 계명어린이공원
- 공원위치 : 인천광역시 서구 연희동 735-2번지
- 면 적 : 3,036.5m²

2. 공원조성계획(변경) 결정 재열람 공고 사유

- 가. 인천광역시 도시공원위원회 심의에 따른 조치사항 반영
- 나. 주요변경사항
 - 화장실 출입구 및 통로 장애인을 고려한 폭 확보
 - 남측 출입부 플랜터 조정 후 동선 폭 확장

3. 도시관리계획(공원조성계획) 결정 입안 총괄조서(붙임1)

4. 관계도서 : 게재 생략

○ 시설결정 조서 및 관계도면 등 게재 생략된 관계도서는 열람장소에 비치

5. 공람기간 : 공고일로부터 14일간

○ 상기 입안 내용에 대하여 의견이 있으신 분은 열람기간 내 서면으로 의견을 제출하여 주시기 바랍니다.

6. 공람장소 : 인천광역시 서구청 공원녹지과(☎ 032-560-4803)

붙임1) 총괄조서(계명어린이공원)

도시관리계획(계명어린이공원 조성계획) 결정(변경) 조서

가. 총괄표(위치: 인천광역시 서구 연희동 735-2번지)

구 분	변 경 전						변 경 후						비 고	
	부지면적 (㎡)	시설면적 (㎡)	건 축 물			공 작 물 (기)	부지면적 (㎡)	시설면적 (㎡)	건 축 물			공 작 물 (기)		
			동수 (동)	바닥 면적 (㎡)	연 면적 (㎡)				동수 (동)	바닥 면적 (㎡)	연 면적 (㎡)			
계	3,035.7	1,681.5	-	-	-	85	3,036.5	1,768.5	1	33.0	33.0	66	부지면적 증)0.8㎡ 시설면적 증)87.0㎡	
공 원 시 설	시 설 계	1,681.5	1,681.5	-	-	-	85	1,768.5	1,768.5	1	33.0	33.0	66	증)87.0㎡
	기 반 시 설	소계	1,067.1	1,067.1	-	-	-	1,093.0	1,093.0	-	-	-	-	증)25.9㎡
		도로	165.4	165.4	-	-	-	228.1	228.1	-	-	-	-	증)62.7㎡
		광장	901.7	901.7	-	-	-	864.9	864.9	-	-	-	-	감)36.8㎡
	조경시설	15.4	15.4	-	-	-	23	45.7	45.7	-	-	-	18	증)30.8㎡
	휴양시설	120.9	120.9	-	-	-	32	113.0	113.0	-	-	-	13	감)7.9㎡
	유희시설	433.2	433.2	-	-	-	4	358.3	358.3	-	-	-	6	감)74.9㎡
	운동시설	25.3	25.3	-	-	-	3	96.0	96.0	-	-	-	6	증)70.7㎡
	교양시설	19.6	19.6	-	-	-	1	19.6	19.6	-	-	-	1	
	편익시설	-	-	-	-	-	-	42.9	42.9	1	33.0	33.0	1	증)42.9㎡
관리시설	-	-	-	-	-	22	-	-	-	-	-	21		
녹지 / 기타	1,354.2	-	-	-	-	-	1,268.0	-	-	-	-	-	감)86.2㎡	
시설율(% (법정60%이하)	· 시설율 : 55.39% · 녹지율 : 44.61%						· 시설율 : 58.24% · 녹지율 : 41.76%							
건폐율(% (법정 5%이하)	-						· 건폐율 : 1.09%							

나. 시설조서

구 분	시설명	변 경 전							변 경 후							비고 (시설면적 증감)
		부호	부지면적 (m)	시설 면적 (m)	건 축 물			공작물 (기)	부호	부지면적 (m)	시설 면적 (m)	건 축 물			공작물 (기)	
					동수 (동)	바닥 면적 (m)	연 면적 (m)					동수 (동)	바닥 면적 (m)	연 면적 (m)		
합 계			3,035.7	1,681.5	-	-	-	85		3,036.5	1,768.5	1	33.0	33.0	66	
기 반 시 설	계		1,067.1	1,067.1	-	-	-	-		1,093.0	1,093.0	-	-	-	-	
	도로		165.4	165.4	-	-	-	-		228.1	228.1	-	-	-	-	
	광장	가	901.7	901.7	-	-	-	-	가	864.9	864.9	-	-	-	-	
	광장1	가-1	(137.1)	(137.1)	-	-	-	-	가-1	(129.8)	(129.8)	-	-	-	-	
	광장2	가-2	(607.1)	(607.1)	-	-	-	-	가-2	(572.4)	(572.4)	-	-	-	-	
	광장3	가-3	(157.5)	(157.5)	-	-	-	-	가-3	(162.7)	(162.7)	-	-	-	-	
조 경 시 설	계		15.4	15.4	-	-	-	23		45.7	45.7	-	-	-	18	
	플랜터	①	15.4	15.4	-	-	-	-	①	45.7	45.7	-	-	-	-	
	수목보호틀	②	-	-	-	-	-	(23)	②	-	-	-	-	-	(18)	
휴 양 시 설	계		120.9	120.9	-	-	-	32		113.0	113.0	-	-	-	13	
	휴게쉼터	나	120.9	120.9	-	-	-	-	나	98.9	98.9	-	-	-	-	
	휴게쉼터1	나-1	(104.1)	(104.1)	-	-	-	-	나-1	(22.0)	(22.0)	-	-	-	-	
	휴게쉼터2	나-2	(16.8)	(16.8)	-	-	-	-	나-2	(15.2)	(15.2)	-	-	-	-	
	휴게쉼터3	-	-	-	-	-	-	-	나-3	(16.0)	(16.0)	-	-	-	-	
	휴게쉼터4	-	-	-	-	-	-	-	나-4	(32.2)	(32.2)	-	-	-	-	
	휴게쉼터5	-	-	-	-	-	-	-	나-5	(13.5)	(13.5)	-	-	-	-	
	사각파고라	③	-	-	-	-	-	(3)	③	-	-	-	-	-	(2)	
	원형의자	④	-	-	-	-	-	(3)	-	-	-	-	-	-	-	
	평의자	⑤	-	-	-	-	-	(4)	④	-	-	-	-	-	(9)	
	등의자	⑥	-	-	-	-	-	(10)	-	-	-	-	-	-	-	
	통석의자	⑦	-	-	-	-	-	(12)	-	-	-	-	-	-	-	
	앉음벽	-	-	-	-	-	-	-	⑤	14.1	14.1	-	-	-	-	
	그늘막	-	-	-	-	-	-	-	⑥	-	-	-	-	-	(2)	
유 회 시 설	계		433.2	433.2	-	-	-	4		358.3	358.3	-	-	-	6	
	놀이터	다	433.2	433.2	-	-	-	-	다	358.3	358.3	-	-	-	-	
	어린이놀이터	-	-	-	-	-	-	-	다-1	(237.9)	(237.9)	-	-	-	-	
	유아놀이터	-	-	-	-	-	-	-	다-2	(120.4)	(120.4)	-	-	-	-	
	놀이시설	⑧	-	-	-	-	-	(4)	⑦	-	-	-	-	-	(6)	
운 동 시 설	계		25.3	25.3	-	-	-	3		96.0	96.0	-	-	-	6	
	체력단련장	라	25.3	25.3	-	-	-	-	라	96.0	96.0	-	-	-	-	
	체력단련시설	⑨	-	-	-	-	-	(3)	⑧	-	-	-	-	-	(6)	

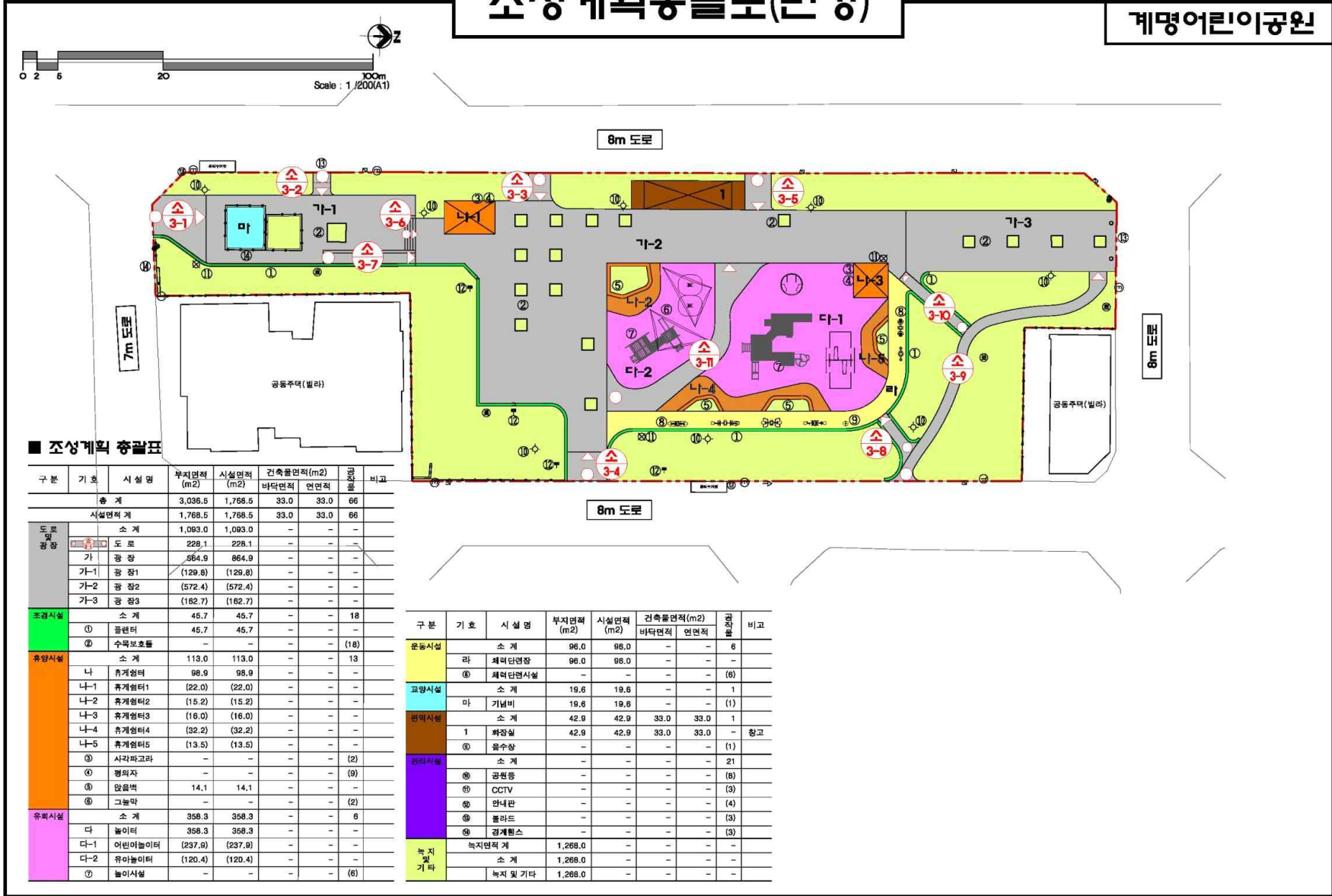
구 분	시설명	변 경 전							변 경 후							비고 (시설면적 증감)
		부호	부지 면적 (㎡)	시설 면적 (㎡)	건 축 물			공 작 물 (기)	부호	부지 면적 (㎡)	시설 면적 (㎡)	건 축 물			공 작 물 (기)	
					동 수 (동)	바 닥 면 적 (㎡)	연 면 적 (㎡)					동 수 (동)	바 닥 면 적 (㎡)	연 면 적 (㎡)		
교 양 시 설	계		19.6	19.6	-	-	-	1		19.6	19.6	-	-	-	1	
	기념비	마	19.6	19.6	-	-	-	(1)	마	19.6	19.6	-	-	-	(1)	
편 의 시 설	계		-	-	-	-	-	3		42.9	42.9	1	33.0	33.0	1	
	화장실	-	-	-	-	-	-	-	1	42.9	42.9	1	33.0	33.0	-	참고
	음수장	-	-	-	-	-	-	(3)	⑨	-	-	-	-	-	(1)	
관 리 시 설	계		-	-	-	-	-	22		-	-	-	-	-	21	
	공원등	⑩	-	-	-	-	-	(8)	⑩	-	-	-	-	-	(8)	
	CCTV	-	-	-	-	-	-	-	⑪	-	-	-	-	-	(3)	
	안내판	⑪	-	-	-	-	-	(4)	⑫	-	-	-	-	-	(4)	
	블라드	⑫	-	-	-	-	-	(7)	⑬	-	-	-	-	-	(3)	
	경계웬스	⑬	-	-	-	-	-	(3)	⑭	-	-	-	-	-	(3)	
녹 지 및 기 타	계	-	1,354.2	-	-	-	-	-	-	1,268.0	-	-	-	-	-	
	녹지	-	1,354.2	-	-	-	-	-	-	1,268.0	-	-	-	-	-	

다. 도로조서

구분	등급	류별	번호	폭원 (m)	연장 (m)	면적 (m ²)	기 능	기 점	종 점	비 고
당초	합 계				67.6	165.4	-	-	-	증)62.7㎡
변경					110.8	228.1	-	-	-	
당초	소로	3	1	3.0	6.0	18.2	진입로	서측경계	광장-1	
변경	소로	3	1	4.5~7.8	6.0	35.2	진입로	서측경계	광장-1	
당초	소로	3	2	2.0	2.6	5.3	진입로	북측경계	광장-1	
변경	소로	3	2	2.0	2.6	5.3	진입로	북측경계	광장-1	
당초	소로	3	3	2.6	4.2	10.9	진입로	북측경계	광장-2	
변경	소로	3	3	2.6	3.1	8.0	진입로	북측경계	광장-2	
당초	소로	3	4	7.6	6.0	45.5	진입로	남측경계	광장-2	
변경	소로	3	4	4.5	3.3	14.9	진입로	남측경계	광장-2	
당초	소로	3	5	2.6	4.2	11.0	진입로	북측경계	광장-2	
변경	소로	3	5	2.6	4.2	12.6	진입로	북측경계	광장-2	
당초	소로	3	6	1.8	1.4	2.5	연결로	산1	어린이놀이터	
폐지	소로	3	-	-	-	-	-	-	-	
당초	소로	3	7	1.8	1.4	3.4	연결로	산1	어린이놀이터	
폐지	소로	3	-	-	-	-	-	-	-	
당초	소로	3	8	1.0	6.2	6.2	연결로	산2	어린이놀이터	
변경	소로	3	8	1.2	6.3	7.6	연결로	소3-8	유아놀이터	
당초	소로	3	9	1.0~4.0	35.6	62.4	연결로	남측경계	광장-3	
변경	소로	3	9	1.2	38.6	46.3	진입로	남측경계	광장-3	
신설	소로	3	6	4.0	1.2	4.8	연결로	광장-1	광장-2	
신설	소로	3	7	1.5	10.6	15.9	연결로	광장-1	광장-2	
신설	소로	3	10	1.2	9.7	11.6	연결로	소3-8	광장-2	
신설	소로	3	11	2.0~6.5	25.2	65.9	연결로	광장-2	광장-2	

조성계획총괄도(변경)

계명어린이공원



■ 조성계획 총괄표

구분	기호	시설명	부지면적 (m ²)	시설면적 (m ²)	건축물면적(m ²) 바닥면적 연면적	주차량	비고
총 계			3,036.5	1,768.5	33.0 33.0	66	
시설면적 계			1,768.5	1,768.5	33.0 33.0	66	
도로 및 광장	소 계		1,093.0	1,093.0	-	-	-
	도 로	228.1	228.1	-	-	-	-
	가	864.9	864.9	-	-	-	-
	가-1	광 장1 (129.8)	(129.8)	-	-	-	-
	가-2	광 장2 (572.4)	(572.4)	-	-	-	-
가-3	광 장3 (182.7)	(182.7)	-	-	-	-	
소 계			45.7	45.7	-	-	18
조경시설	①	플란터	45.7	45.7	-	-	-
	②	수목보호틀	-	-	-	-	(18)
소 계			113.0	113.0	-	-	13
휴양시설	나	휴게쉼터	98.9	98.9	-	-	-
	나-1	휴게쉼터1 (22.0)	(22.0)	-	-	-	-
	나-2	휴게쉼터2 (15.2)	(15.2)	-	-	-	-
	나-3	휴게쉼터3 (16.0)	(16.0)	-	-	-	-
	나-4	휴게쉼터4 (32.2)	(32.2)	-	-	-	-
	나-5	휴게쉼터5 (13.5)	(13.5)	-	-	-	-
③	사각파고라	-	-	-	-	(2)	
④	평의자	-	-	-	-	(9)	
⑤	앉음벽	14.1	14.1	-	-	-	
⑥	그늘막	-	-	-	-	(2)	
소 계			358.3	358.3	-	-	6
유희시설	다	놀이기구	358.3	358.3	-	-	-
	다-1	어린이놀이터 (237.9)	(237.9)	-	-	-	-
	다-2	유아놀이터 (120.4)	(120.4)	-	-	-	-
	⑦	놀이시설	-	-	-	-	(6)

구분	기호	시설명	부지면적 (m ²)	시설면적 (m ²)	건축물면적(m ²) 바닥면적 연면적	주차량	비고
운동시설	소 계		96.0	96.0	-	-	6
	라	체력 단련장	96.0	96.0	-	-	-
⑧	체력 단련시설	-	-	-	-	(6)	
교양시설	소 계		19.6	19.6	-	-	1
	마	기념비	19.6	19.6	-	-	(1)
편의시설	소 계		42.9	42.9	33.0 33.0	1	
	1	화장실	42.9	42.9	33.0 33.0	-	창고
점리시설	⑩	물수상	-	-	-	-	(1)
	소 계		-	-	-	-	21
	㉞	공원등	-	-	-	-	(6)
	㉟	CCTV	-	-	-	-	(3)
	㊱	안내판	-	-	-	-	(4)
	㊲	블라드	-	-	-	-	(3)
녹지 및 기타	녹지면적 계		1,268.0	-	-	-	-
	소 계		1,268.0	-	-	-	-
	녹지 및 기타		1,268.0	-	-	-	-