

인천광역시서구

공보는 공문서로서의 효력을 갖는다.



<http://www.seo.incheon.kr/>

선	기관위원장
람	

제1266호 2017. 5. 22(월)

차 례

고 시

- 인천광역시서구 고시 제57호 인천도시계획시설(연구시설)사업 실시계획(변경)
인가 고시 ----- 1
- 인천광역시서구 고시 제58호 인천도시관리계획(도시계획시설:도로) 결정 및 지형도면
고시 ----- 3

공 고

- 인천광역시서구 공고 제716호 공인 등록 공고 ----- 5

인천광역시서구 고시 제2017 - 57호

인천도시계획시설(연구시설)사업 실시계획(변경)인가 고시

인천도시계획시설【시설명 : 연구시설, 사업명 : 환경산업 연구단지 조성사업】사업에 대하여 「국토의 계획 및 이용에 관한 법률」 제88조 및 같은법 시행령 제97조에 따라 실시계획(변경)을 인가하고 같은법 제91조 및 같은법 시행령 제100조에 따라 고시합니다. 관계도서는 인천서구청 도시개발과(☎560-4762)에 비치하고 일반인에게 보여드립니다.

2017. 5. 22

인천광역시 서구청장

■ 도시계획시설(연구시설) 실시계획(변경)인가 고시

1. 사업시행지의 위치(변경없음) : 서구 경서동 종합환경연구단지 확장예정부지 내
2. 사업의 종류 및 명칭(변경있음)
 - 종류 : 도시계획시설(연구시설)
 - 명칭 : (당초) 환경산업 실증연구단지 조성사업
(변경) 환경산업 연구단지 조성사업
3. 사업의 면적 또는 규모(변경있음)

구분	대지면적	건축면적	연 면 적	비 고
당초	180,000㎡	20,809.65㎡	44,257.99㎡	지하1층/지상4층
변경	180,000㎡	20,822.94㎡	44,237.42㎡	지하1층/지상4층

4. 사업시행자의 성명 및 주소(변경있음)

- 성명 : (당초) 환경부장관 윤성규
(변경) 환경부장관
- 주소 : 세종특별자치시 도움6로 11

5. 사업의 착수 및 준공예정일(변경없음)

- 2015. 1. 26. ~ 2017. 5. 31.

6. 수용 또는 사용할 토지 및 지장물의 소재지, 지번, 지목 및 소유권 이외의 권리명세(변경있음) :

구분	소재지	지번	지목	면적 (㎡)	소유자		관계인			비고
					성명	주소	성명	주소	권리관계	
당초	경서동	(종합환경연구단지 확장예정부지내)	공유수면	180,000	환경부	세종특별자치시 도움6로 11	환경부	세종특별자치 시 도움6로 11	공유수면 매립면허 권리권자	공유 수면
					서울 특별시	서울 중구 세종대로 110	서울 특별시	서울 중구 세종대로 110		
변경	경서동	(종합환경연구단지 확장예정부지내)	공유수면	180,000	환경부	세종특별자치시 도움6로 11	환경부	세종특별자치 시 도움6로 11	공유수면 매립면허 권리권자	매립 면허 권리 분할 협약

7. 「국토의 계획 및 이용에 관한 법률」 제99조의 규정에 의한 공공시설 등의 귀속 및 양도에 관한 사항(변경없음) : 해당없음

인천광역시서구 고시 제2017 - 58호

인천도시관리계획(도시계획시설: 도로)

결정 및 지형도면 고시

인천도시관리계획(도시계획시설: 도로)에 대하여 「국토의 계획 및 이용에 관한 법률」 제30조 및 같은 법 시행령 제25조에 따라 도시관리계획 결정고시하고, 같은 법 제32조 및 「토지이용규제기본법」 제8조에 따라 지형도면을 고시합니다. 관계서류는 서구청 도시개발과(☎032-560-4763)에 비치하고 일반인에게 보입니다.

2017. 5. 22

인천광역시 서구청장

1. 결정취지 : 「국토의 계획 및 이용에 관한 법률」 제2조제4호 다목에 해당하는 도시관리계획 결정
2. 위 치 : 인천광역시 서구 가좌동 585-14번지
3. 면적 또는 규모

○ 도시계획시설(도로) 결정 조서

구분	규 모				기능	연장 (m)	기 점	종 점	사용 형태	주 요 경과지	최 초 결정일	비 고
	등급	류별	번호	폭원 (m)								
신설	중로	3	680	12	국지도로	335	소로1-36	중로1-69	일반도로	-	-	-

○ 도시계획시설(도로) 결정 사유서

변경전 도로명	변경후 도로명	변경 내용	변경 사유
-	중로3-680	<ul style="list-style-type: none"> · 도로 신설 · 폭원(B) = 12m, 연장(L) = 335m 	<ul style="list-style-type: none"> · 종전대지의 이용계획에 따른 원활한 교통소통을 위한 도로신설

4. 지형도면 : 게재생략(토지이용규제정보서비스, <http://luris.mltm.go.kr/> 열람 가능)

인천광역시서구 공고 제2017 - 716호

공인 등록 공고

인천광역시 서구 공인조례 제9조의 규정에 의거 공인 등록을 아래와 같이 공고합니다.

2017. 5. 22

인천광역시 서구청장

1. 등록 사유









○ 검암경서동 등 2개동 주민센터 통합증명발급기 설치

2. 공인의 최초 사용일 : 2017년 5월 23일 ~ 5월 24일

3. 등록 공인 내역

“별첨 참조”

○ 등록공인 내역

등록공인명	등록사유	등록일자	인 영
인천광역시서구청장인/ 검암경서동통합민원전용3 (인증기 중형)	통합증명발급기 설치	2017년 5월 23일	
인천광역시서구청장인/ 검암경서동통합민원전용3 (인증기 횡형)	통합증명발급기 설치	2017년 5월 23일	
검암경서동장인/ 통합민원전용3 (인증기 중형)	통합증명발급기 설치	2017년 5월 23일	
검암경서동장인/ 통합민원전용3 (인증기 횡형)	통합증명발급기 설치	2017년 5월 23일	
인천광역시서구청장인/ 석남1동통합민원전용2 (인증기 중형)	통합증명발급기 설치	2017년 5월 23일	
인천광역시서구청장인/ 석남1동통합민원전용2 (인증기 횡형)	통합증명발급기 설치	2017년 5월 23일	
석남1동장인/통합민원전용2 (인증기 중형)	통합증명발급기 설치	2017년 5월 23일	
석남1동장인/통합민원전용2 (인증기 횡형)	통합증명발급기 설치	2017년 5월 23일	



등록공인명	등록사유	등록일자	인 영
인천광역시서구청장인/ 가좌1동통합민원전용2 (인증기 종형)	통합증명발급기 설치	2017년 5월 24일	
인천광역시서구청장인/ 가좌1동통합민원전용2 (인증기 횡형)	통합증명발급기 설치	2017년 5월 24일	
가좌1동장인/통합민원전용2 (인증기 종형)	통합증명발급기 설치	2017년 5월 24일	
가좌1동장인/통합민원전용2 (인증기 횡형)	통합증명발급기 설치	2017년 5월 24일	

