

인천광역시서구

공보는 공문서로서의 효력을 갖는다.



<http://www.seo.incheon.kr/>

선	기관외장
람	

제1525호 2020. 7. 1(수)

차 례

고 시

- 인천광역시서구 고시 제122호 도시·군계획시설 결정 실효 및 지형도면 고시 ----- 1

공 고

- 인천광역시서구 공고 제1039호 인천광역시 서구 도로구간 설정 및 도로명 부여(안)에 대한 주민 의견 수렴 ----- 30
- 인천광역시서구 공고 제1043호 인천광역시 서구 도로구간 변경(안)에 대한 주민 의견 수렴 ----- 32

인천광역시 서구 고시 제2020-122호

도시·군계획시설 결정 실효 및 지형도면 고시

「국토의 계획 및 이용에 관한 법률」 제48조 규정에 의하여 도시·군계획시설(도로)결정이 실효되었기에 「같은 법 시행령」 제42조에 따라 이를 고시하고 「토지이용규제 기본법」 제8조의 규정에 따라 지형도면을 고시합니다.

2020. 7. 1.

인천광역시 서구청장

가. 도시계획시설(도로) 결정(변경) 조서

구분	규 모				기능	연장 (m)	기 점	종 점	사용 형태	주요 경과지	최 초 결정일	비고
	등급	류별	번호	폭원 (m)								
폐지	중로	1	72	20	-	510	가좌동173-4 (광2-9)	가좌동 173-2 (중1-69)	-	-	인고 제1406호 (1988.12.02.)	실효
폐지	중로	1	514	20	보조간선 도로	2,022	오류동 1054 (대3-13)	오류동 1460	일반 도로	-	인고 제118호 (1998.06.12.)	실효
폐지	중로	1	118	20	집산 도로	430	대2-59	중2-218	일반 도로	-	인고 제118호 (1998.06.12.)	실효
폐지	중로	2	218	15	집산 도로	380	대3-61	중1-118	일반 도로	-	인고 제118호 (1998.06.12.)	실효
폐지	중로	2	90	15	-	270	가좌동 178-54 (광2-9)	가좌동 178-101 (중1-68)	-	-	인고 제1406호 (1988.12.02.)	실효
폐지	중로	3	23	13	국지 도로	757	대1-14	가좌동 178-39	일반 도로	-	인고 제33호 (2000.03.08.)	실효
기정	중로	3	72	12	-	849	대1-22	소1-3	-	-	인고 제129호 (1993.09.28.)	
변경	중로	3	72	12	-	194	검암동 746	소1-3	-	-	인고 제129호 (1993.09.28.)	미집행 구간의 실효
폐지	소로	1	16	10	-	170	석남동 648 (광1-4)	석남동 223-179 (중1-66)	-	-	인고 제1406호 (1988.12.02.)	실효
폐지	소로	1	90	10	-	171	광2-4	원창동 382-36	-	-	-	실효
폐지	소로	3	4	6	-	135	가좌동 75-21	가좌동 80-4	-	-	-	실효

나. 실효일자 : 2020. 7. 1.

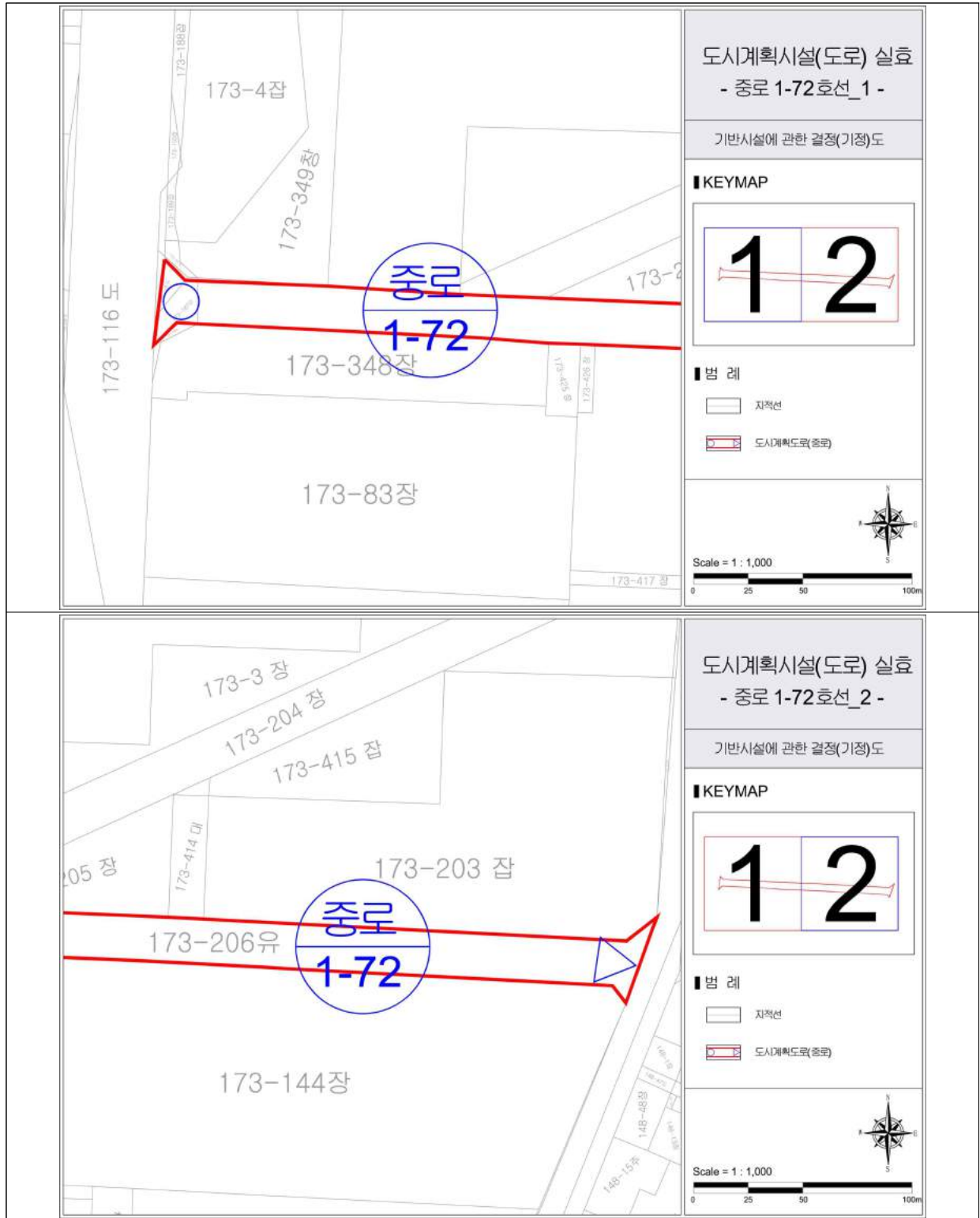
다. 실효사유 : 도시·군계획시설사업 미 시행

라. 지형도면 : 붙임 참조

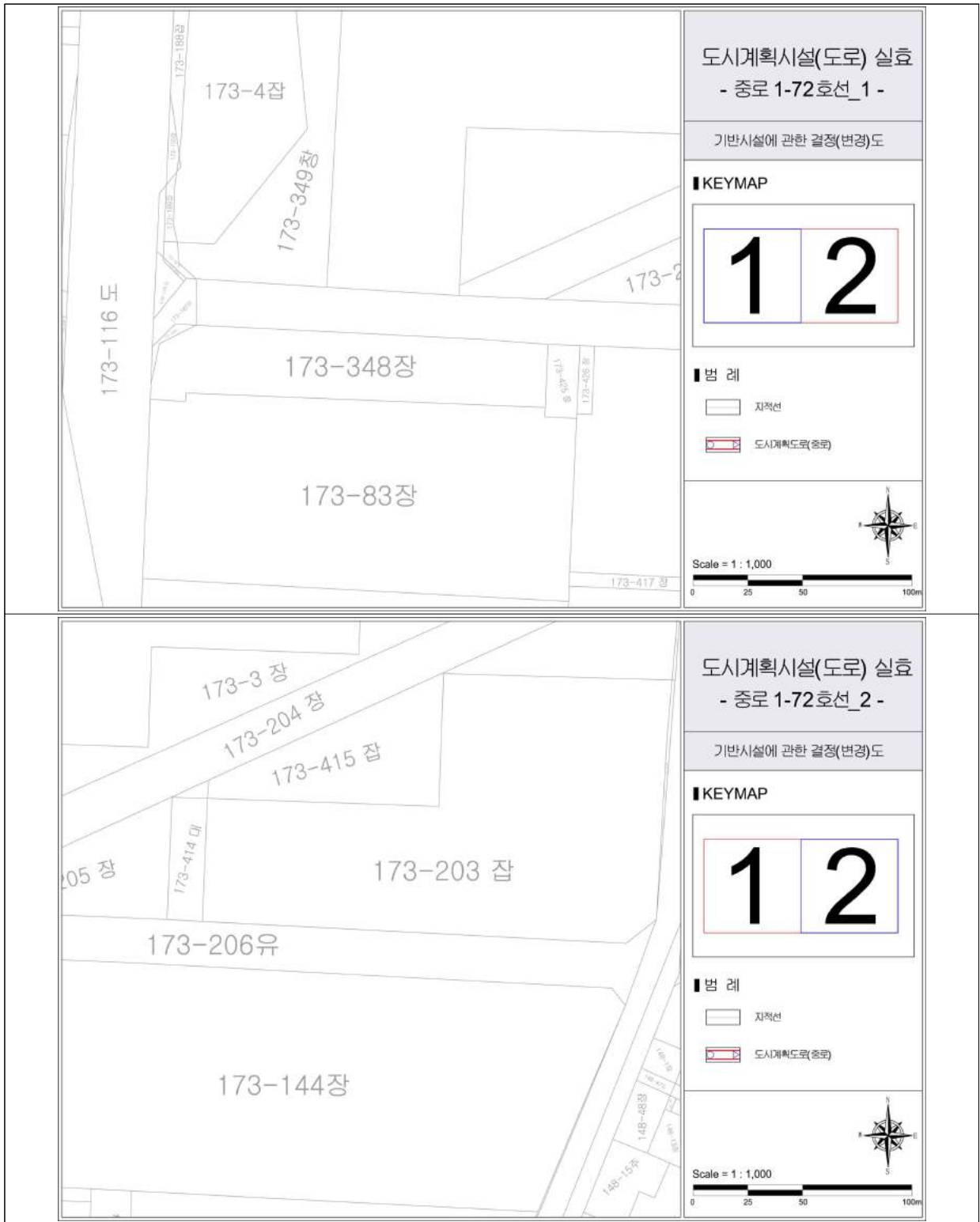
마. 관계도서는 인천광역시 서구 도시기반과(☎ 032-560-4522)에 비치하고 이해관계인 및 일반인에게 보입니다.

□ 도시계획시설(도로) 결정(변경) 지형도면

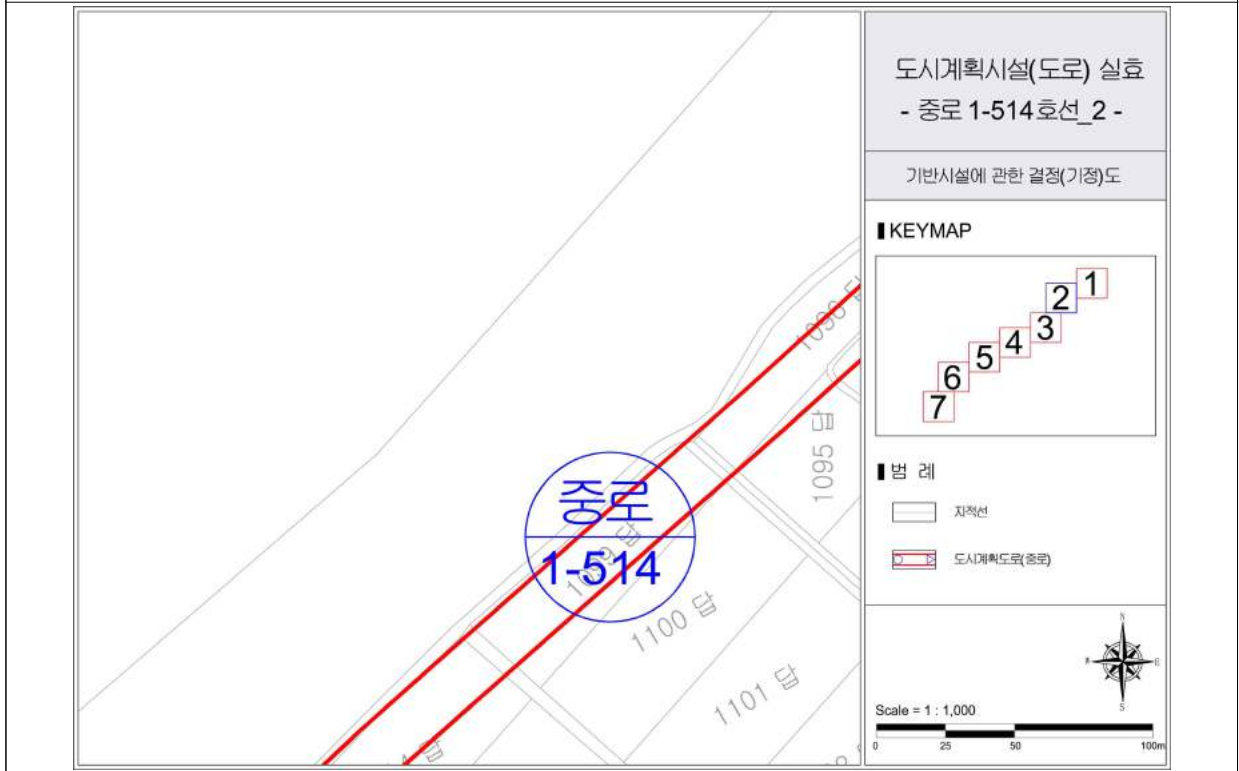
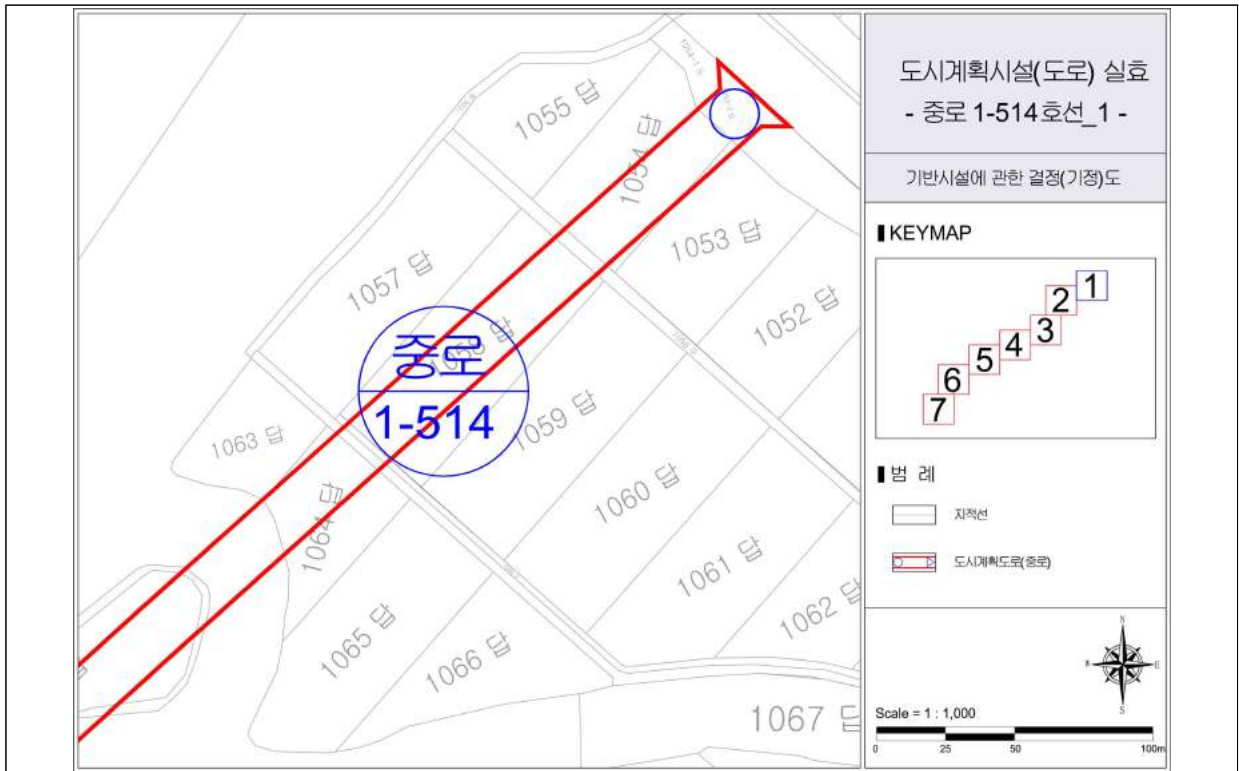
○ 중로 1-72호선(기정)

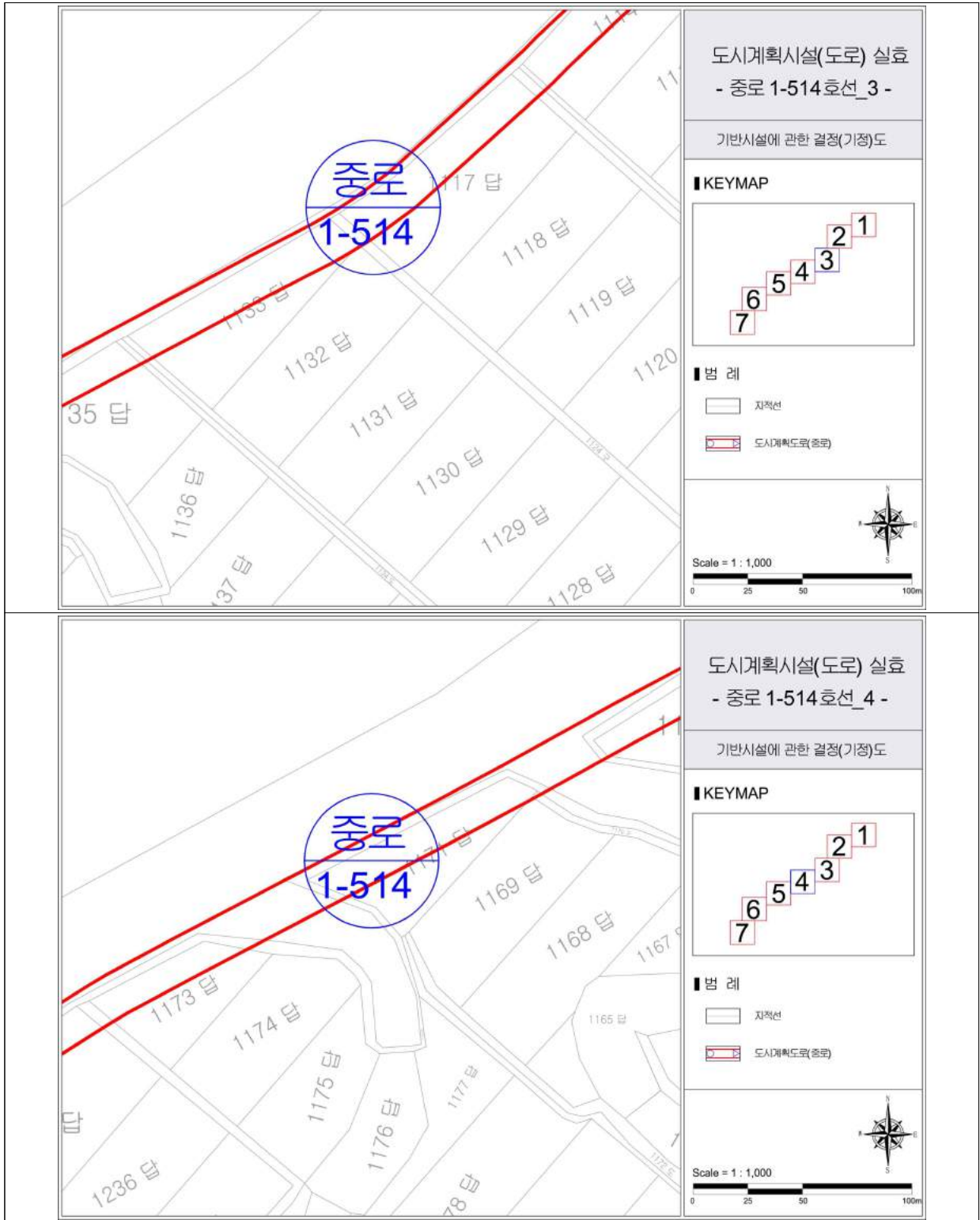


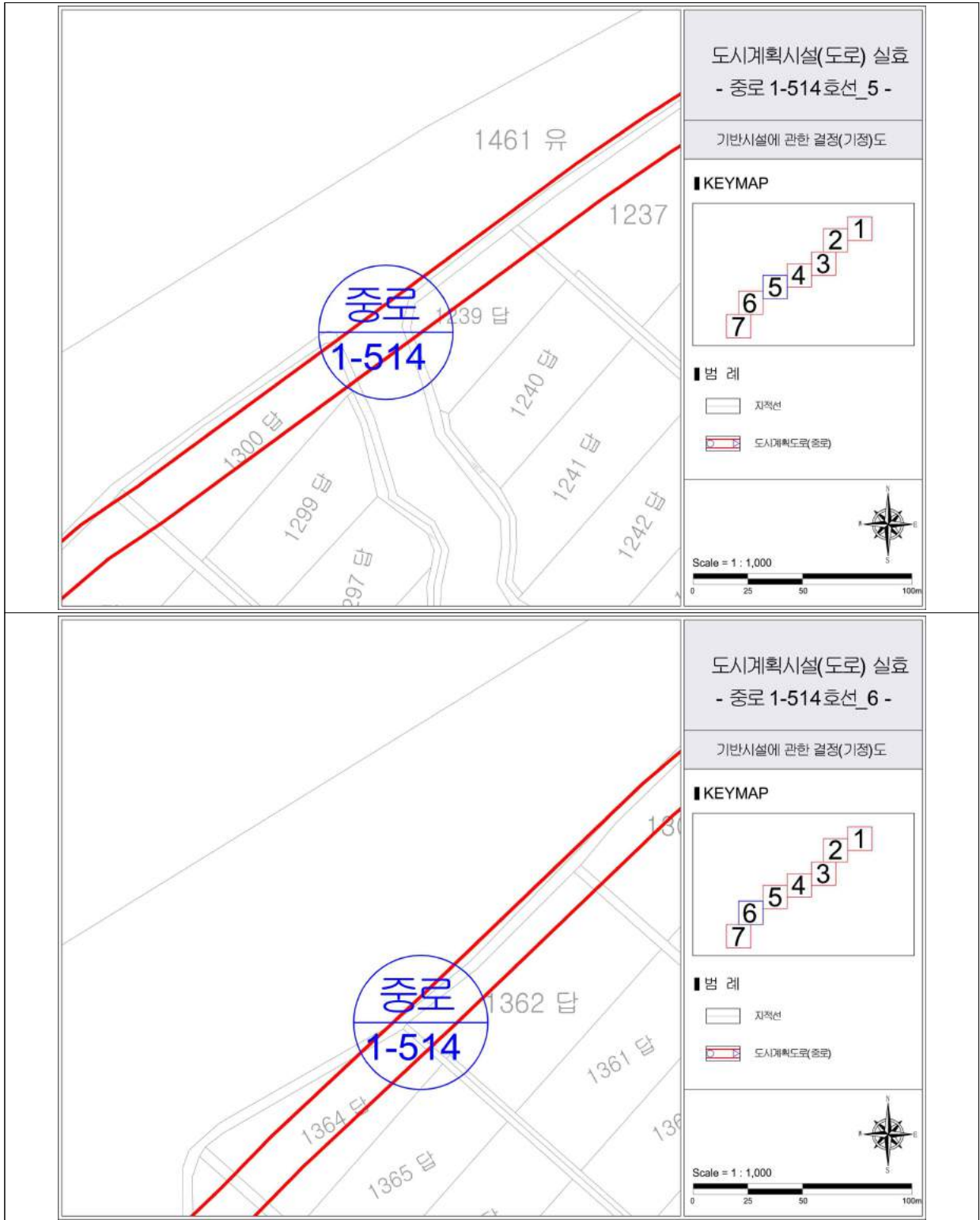
○ 중로 1-72호선(변경)

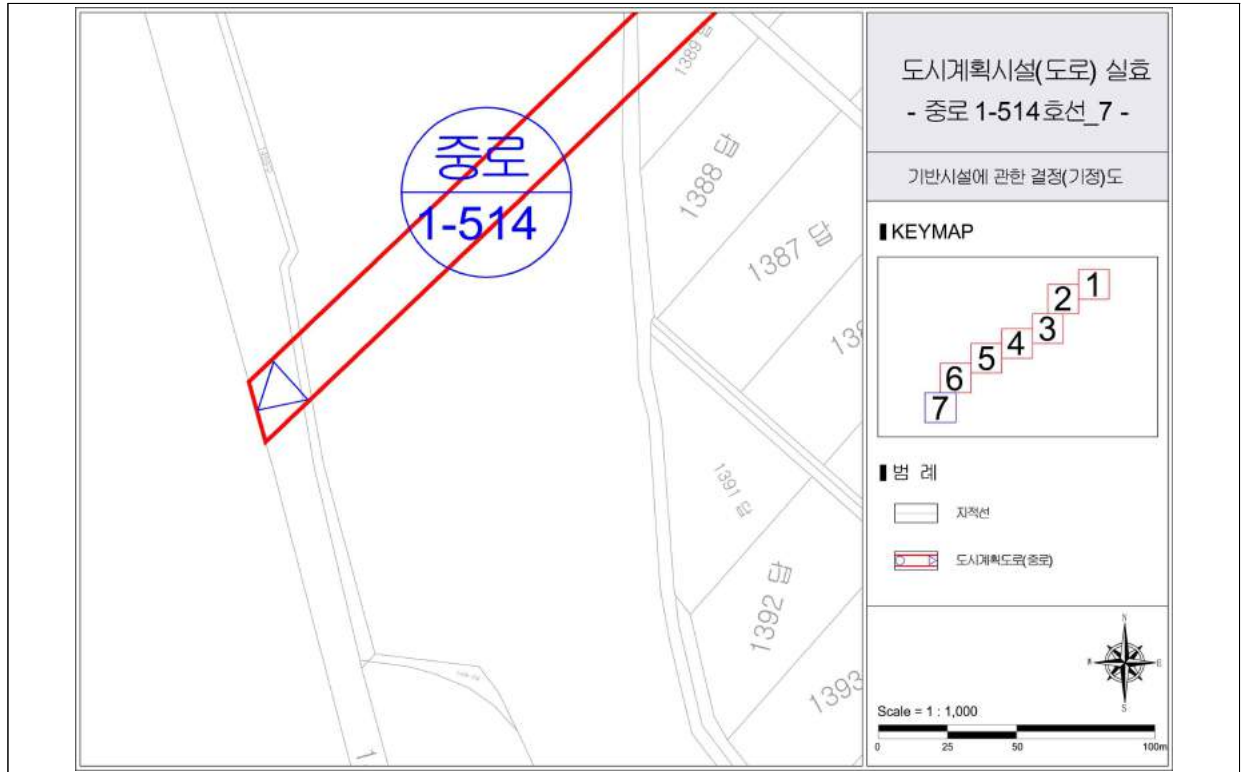


○ 중로 1-514호선(기정)

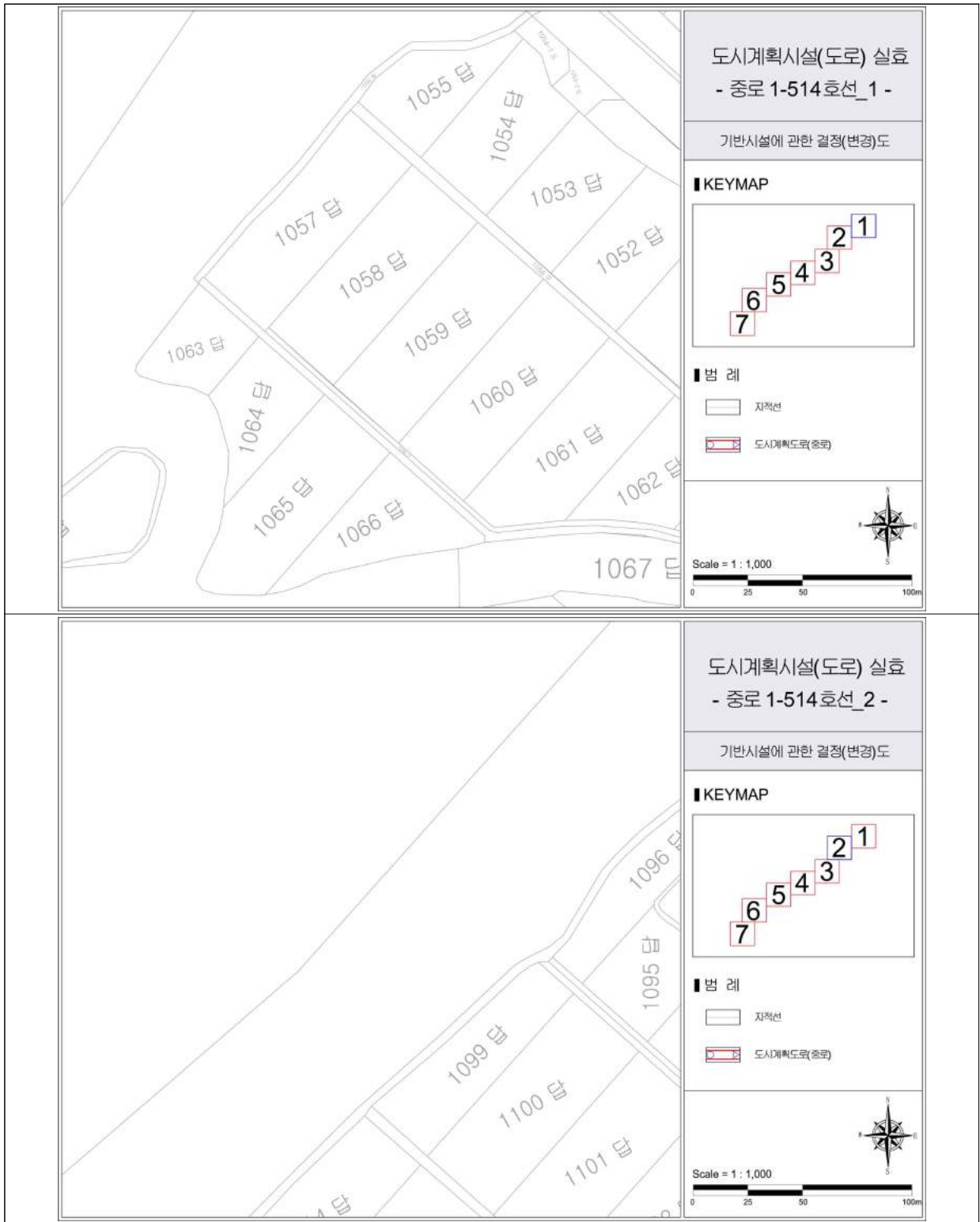


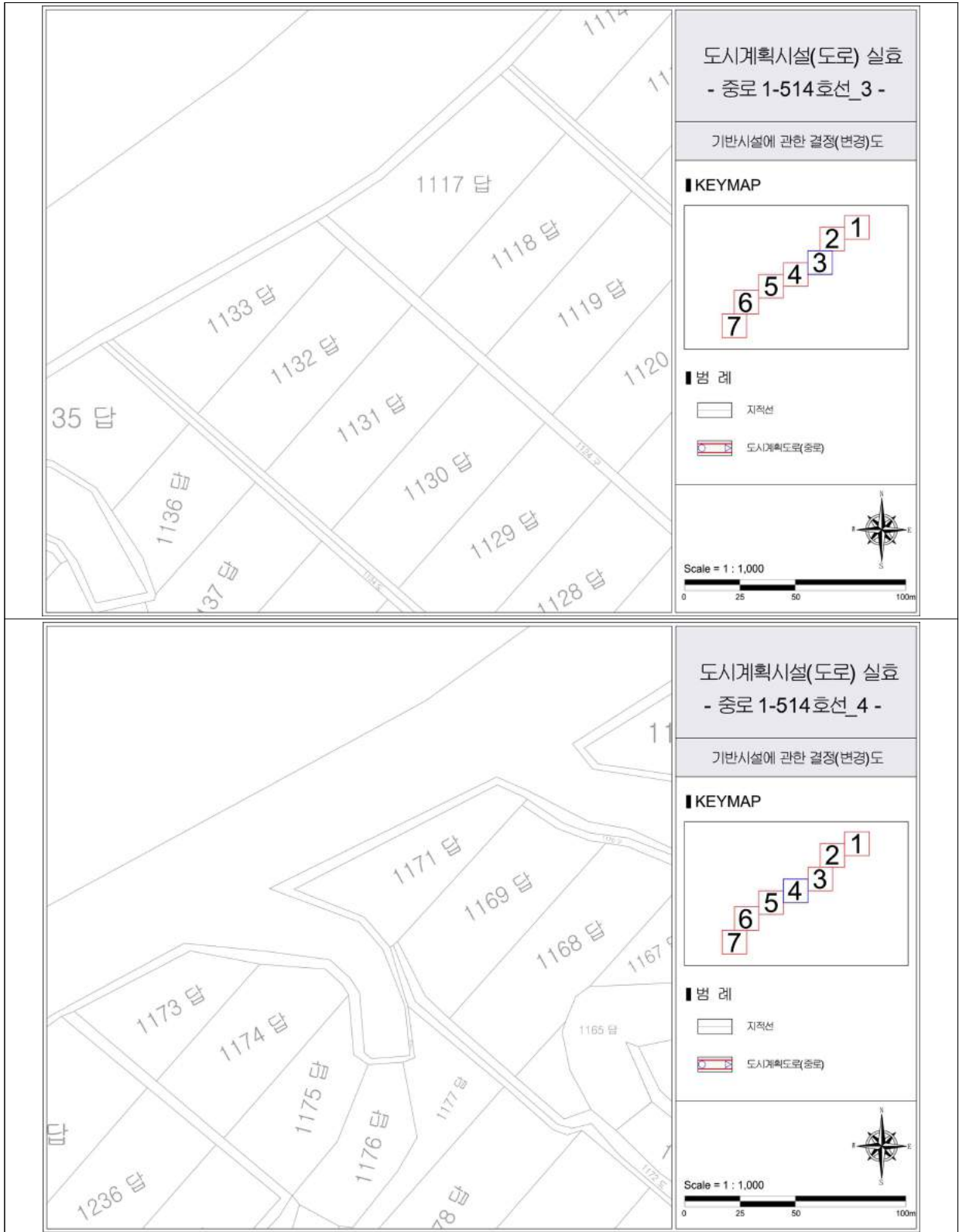







○ 중로 1-514호선(변경)

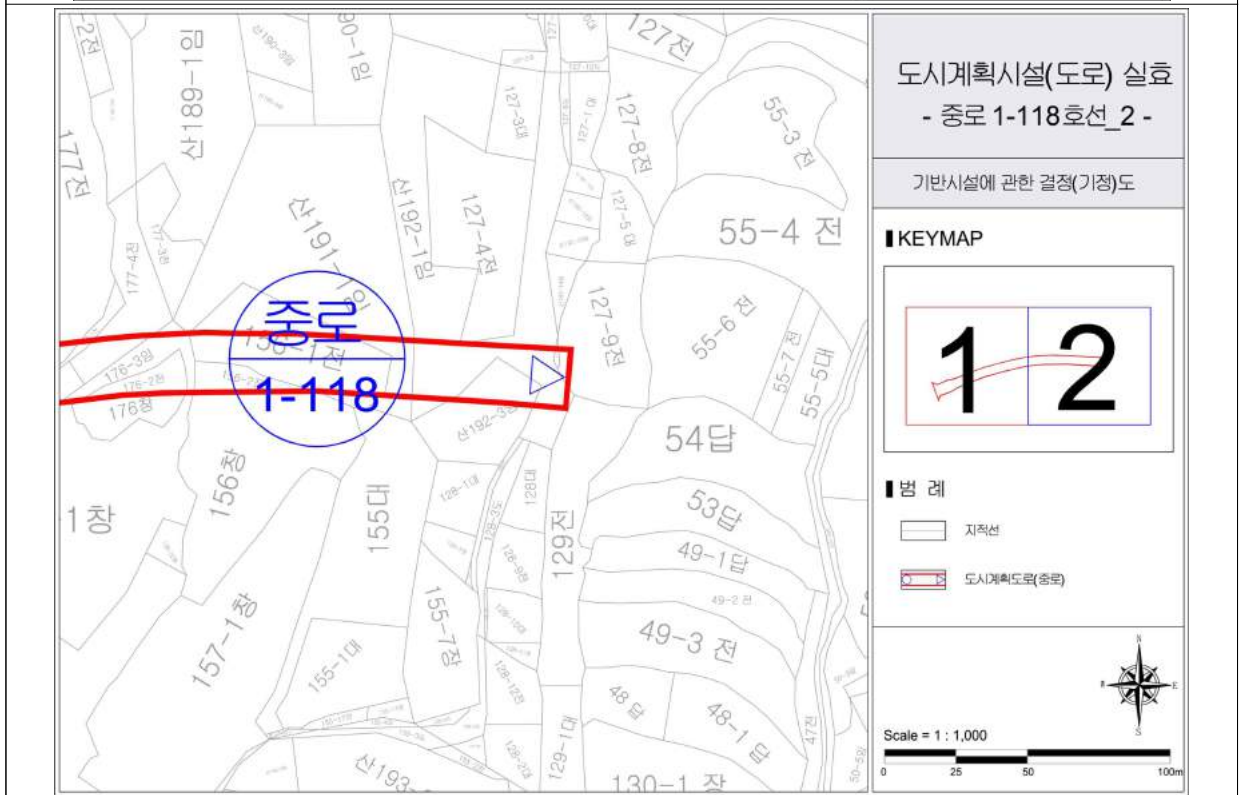
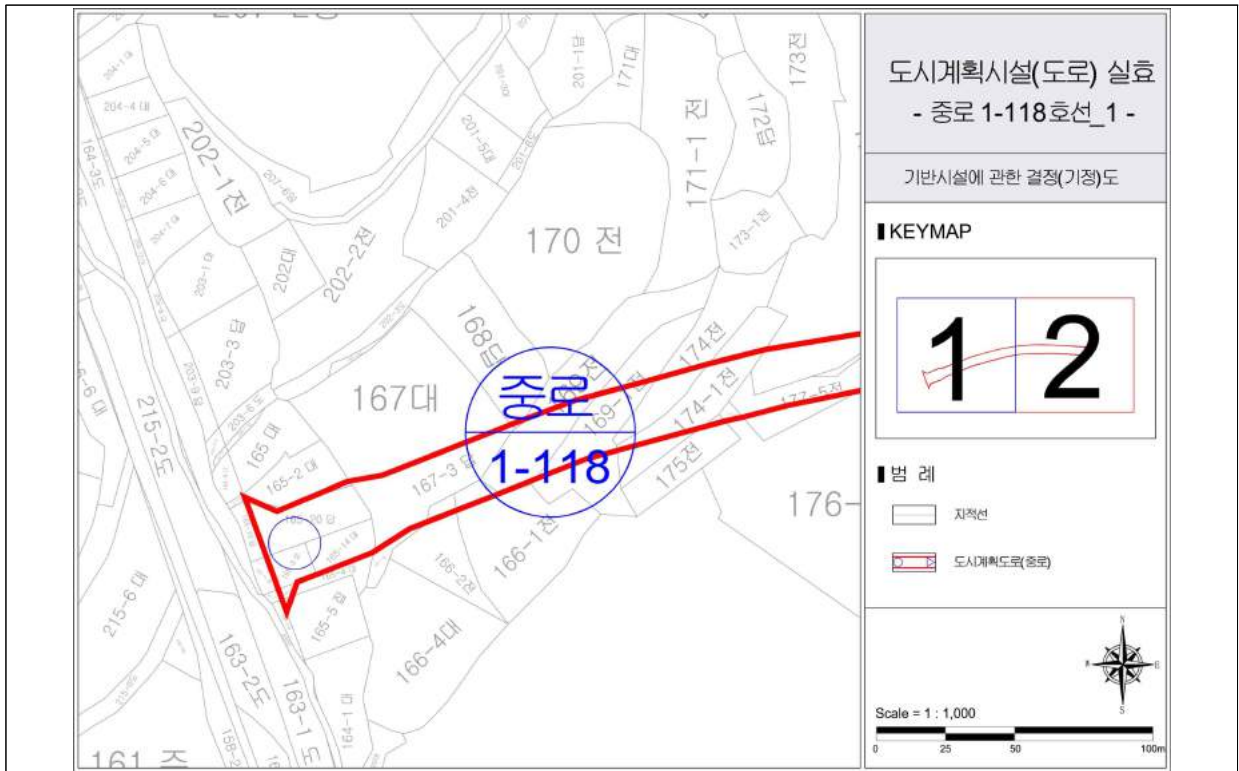




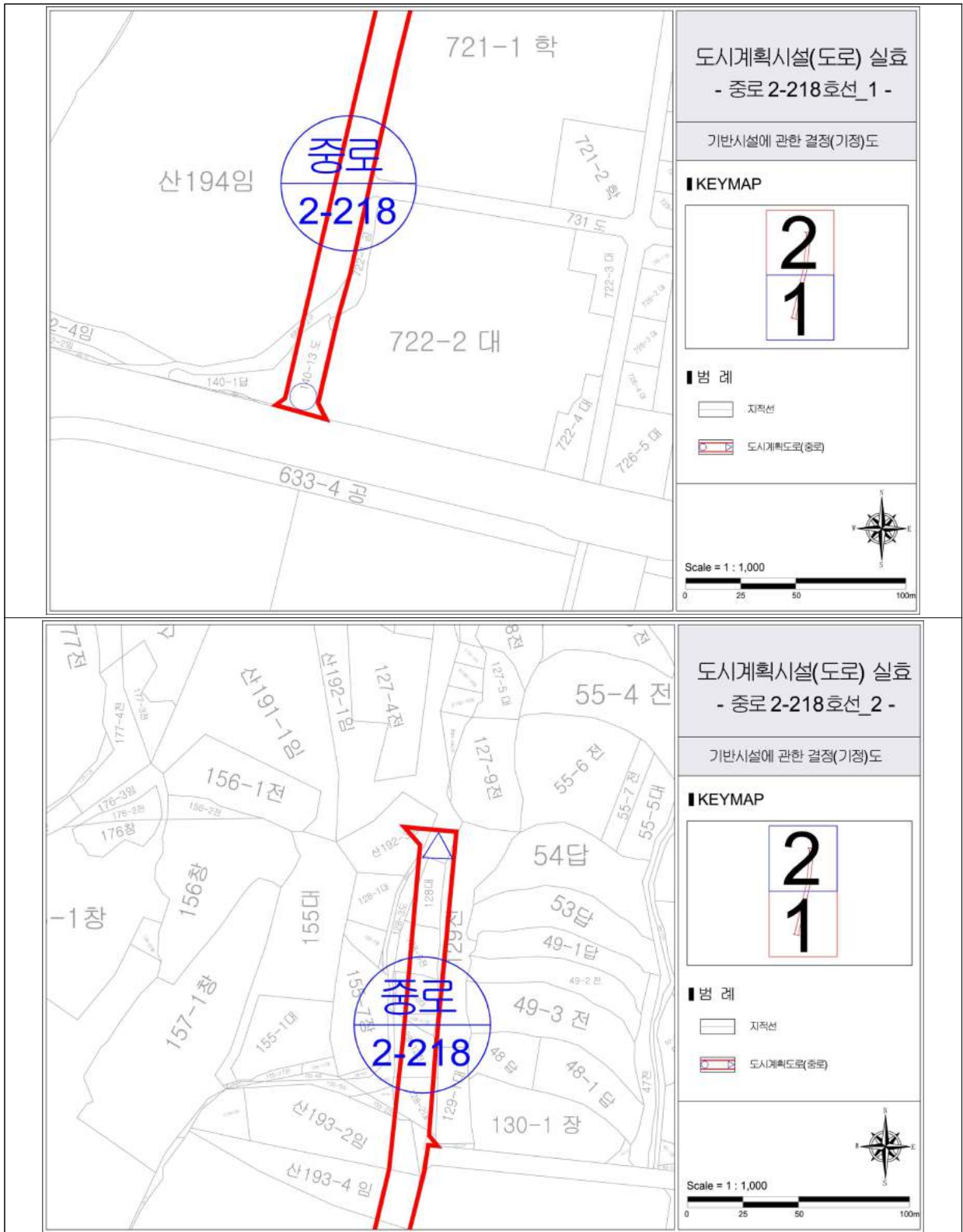




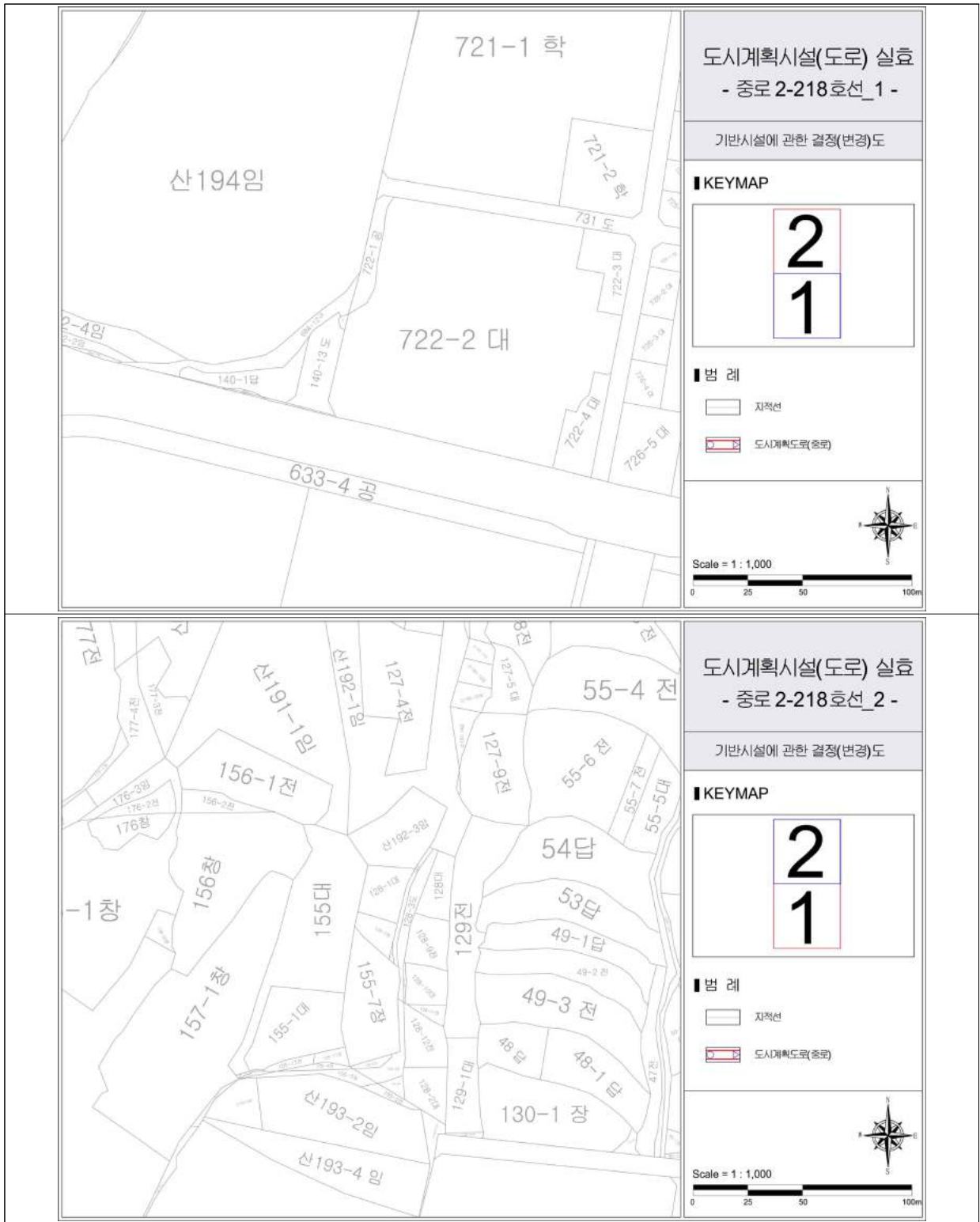
○ 중로 1-118호선(기정)



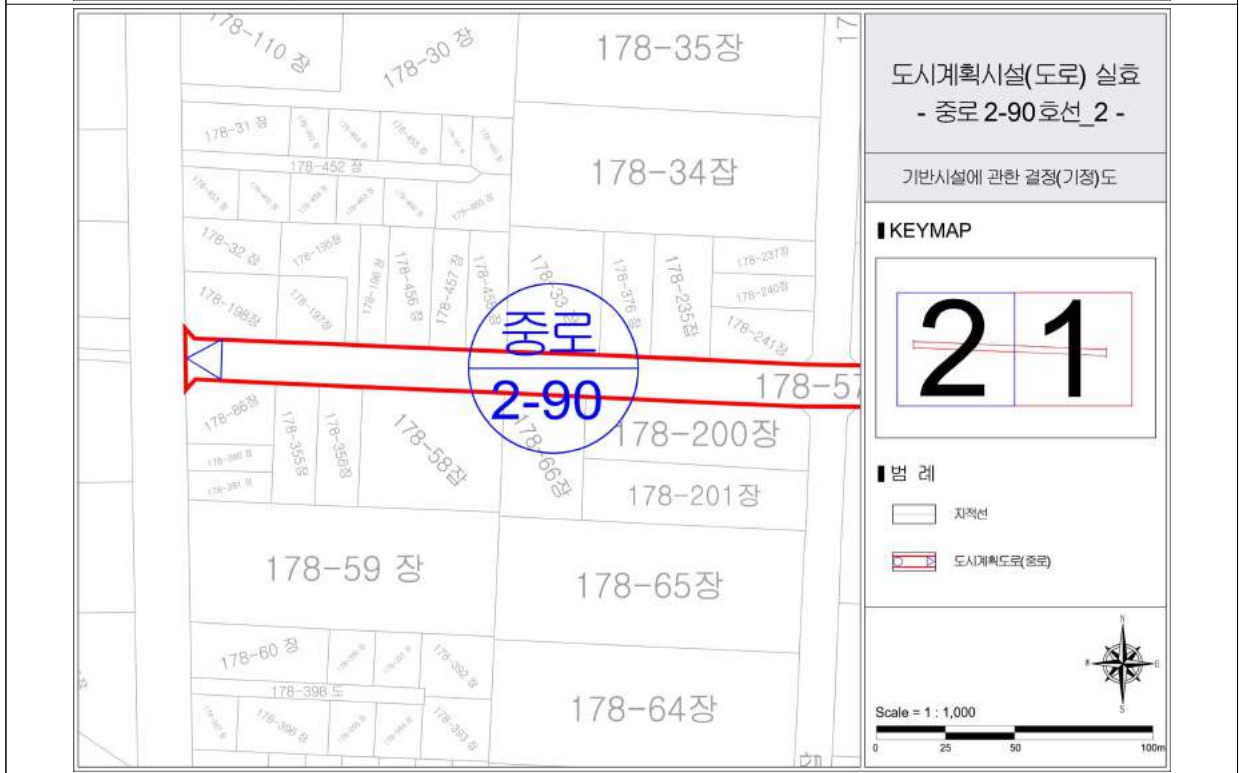
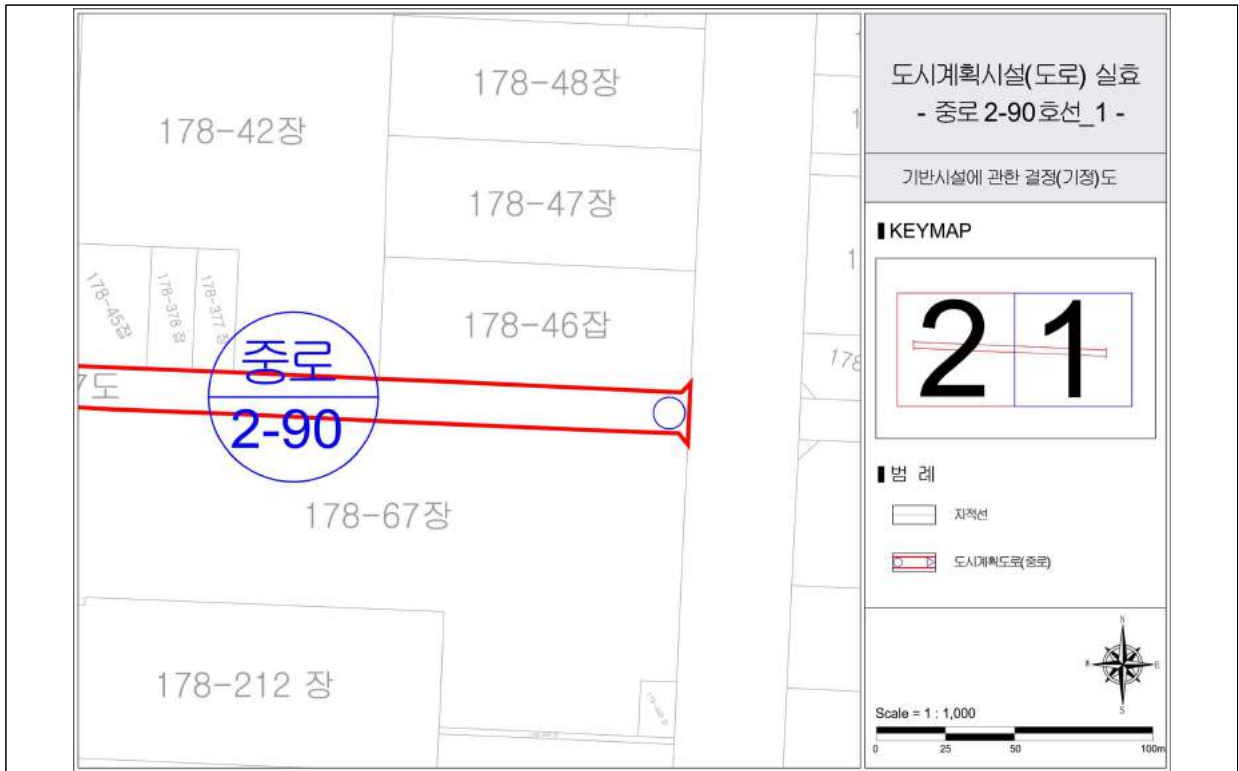
○ 중로 2-218호선(기정)



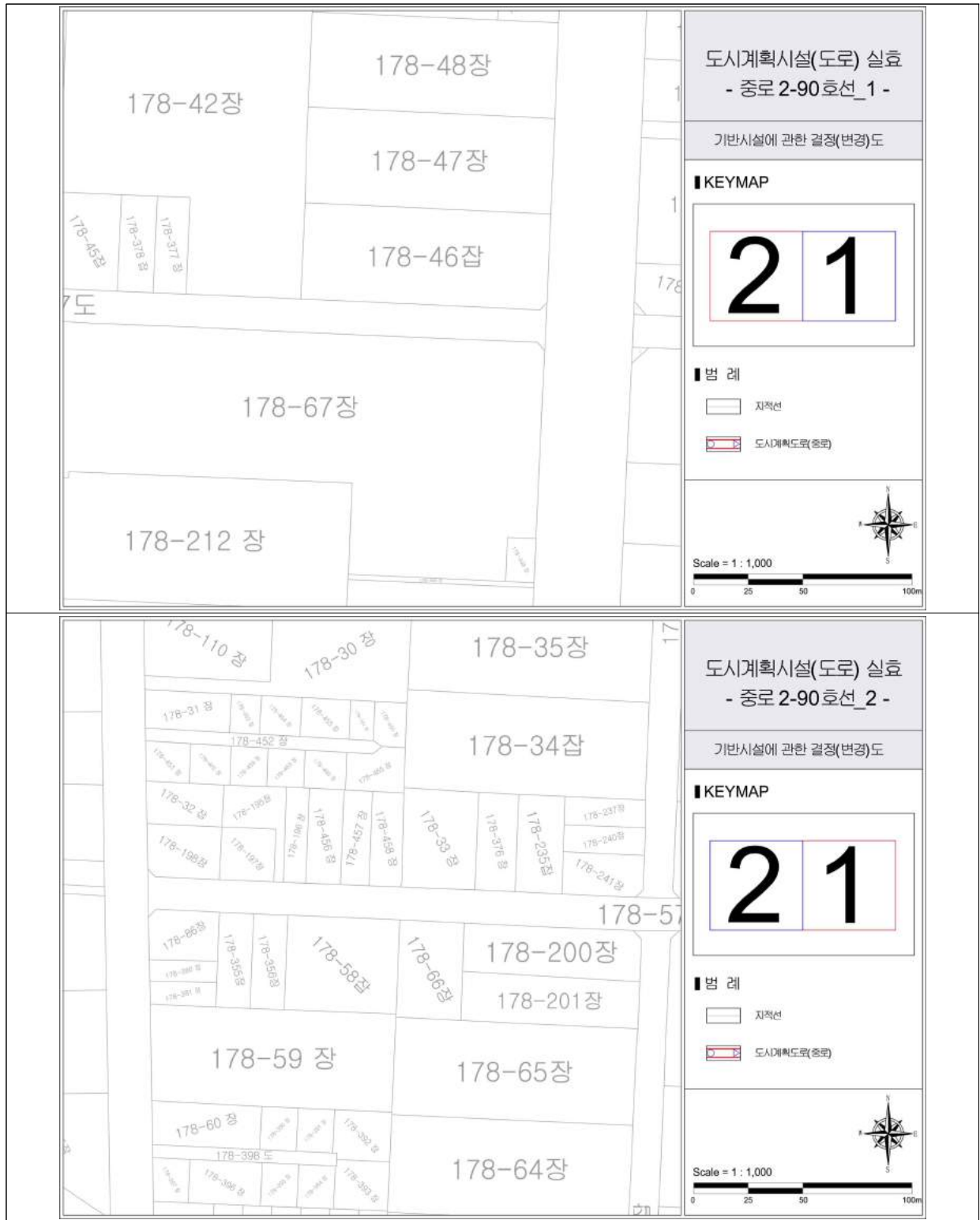
○ 중로 2-218호선(변경)



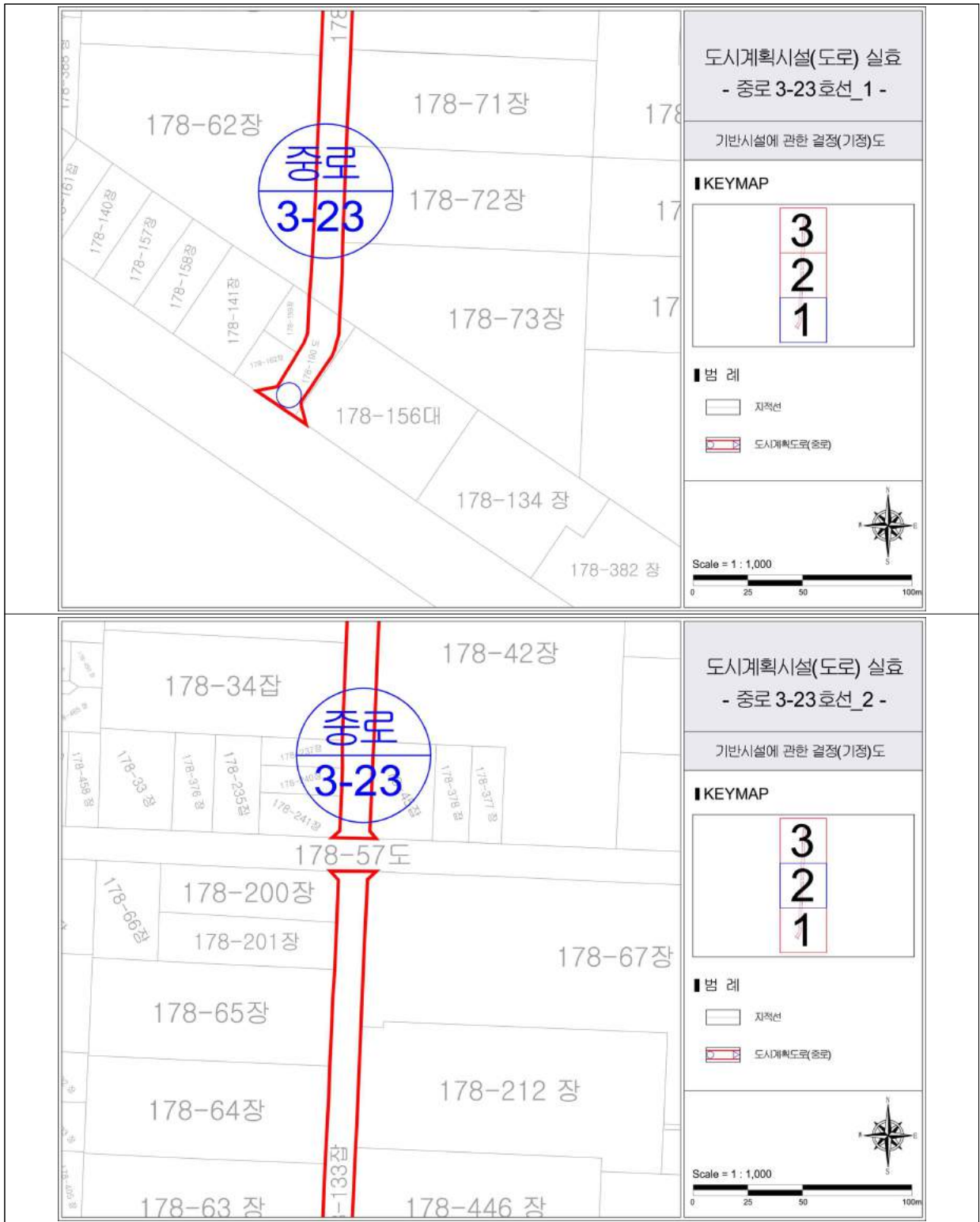
○ 중로 2-90호선(기정)

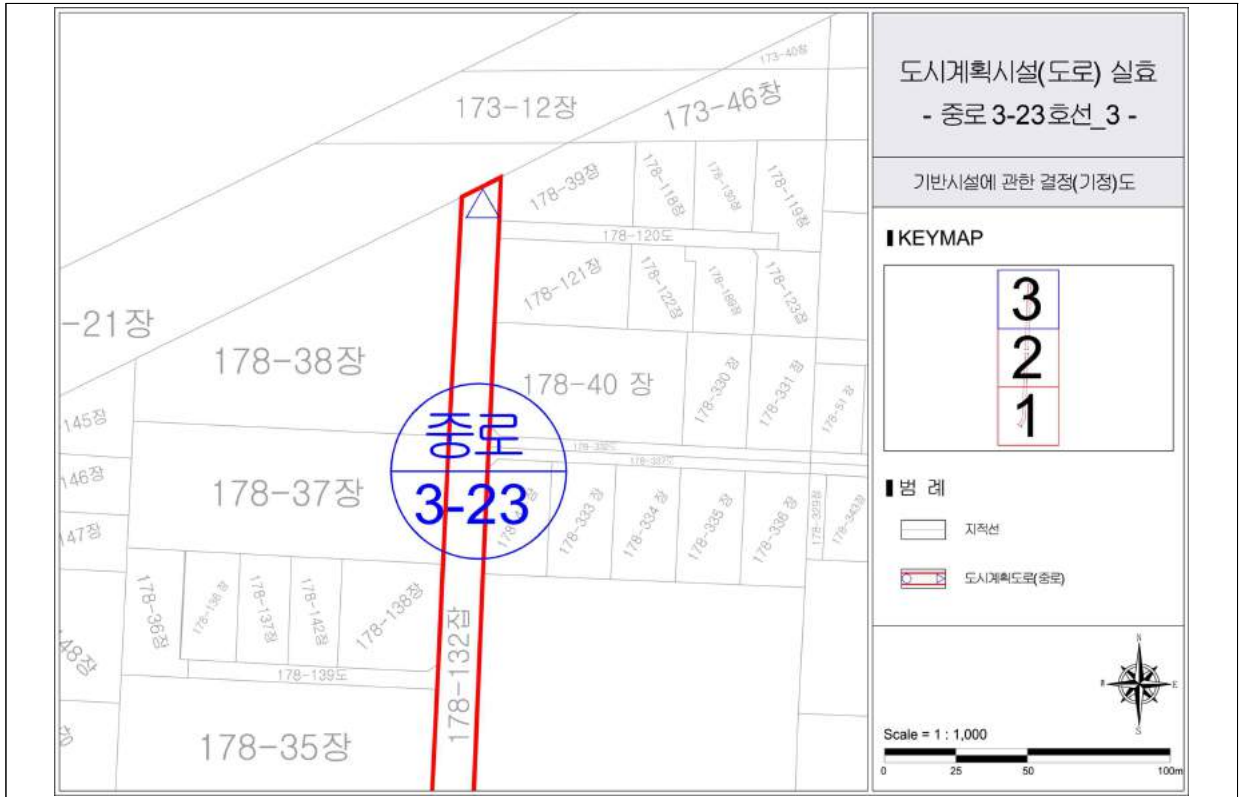


○ 중로 2-90호선(변경)

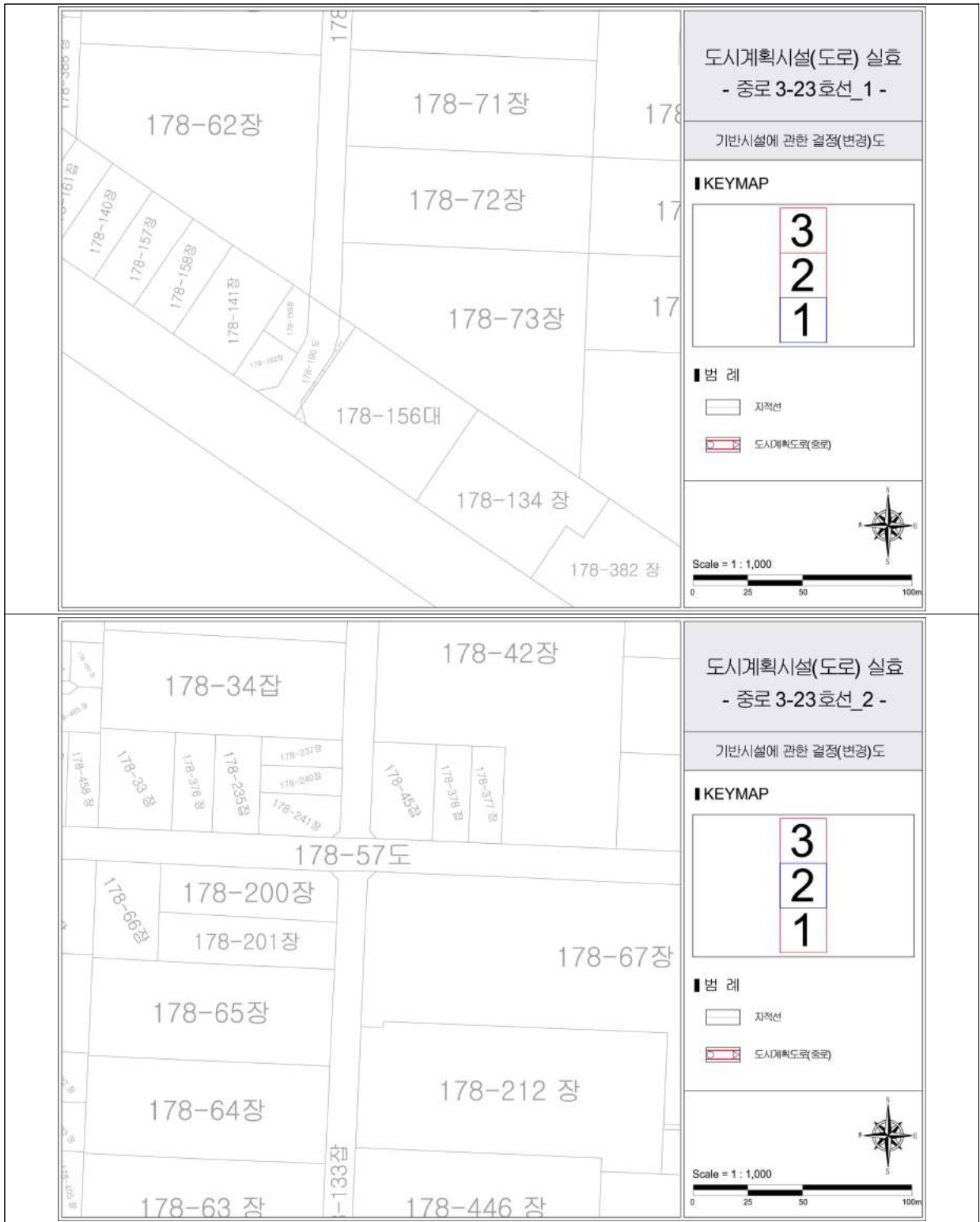


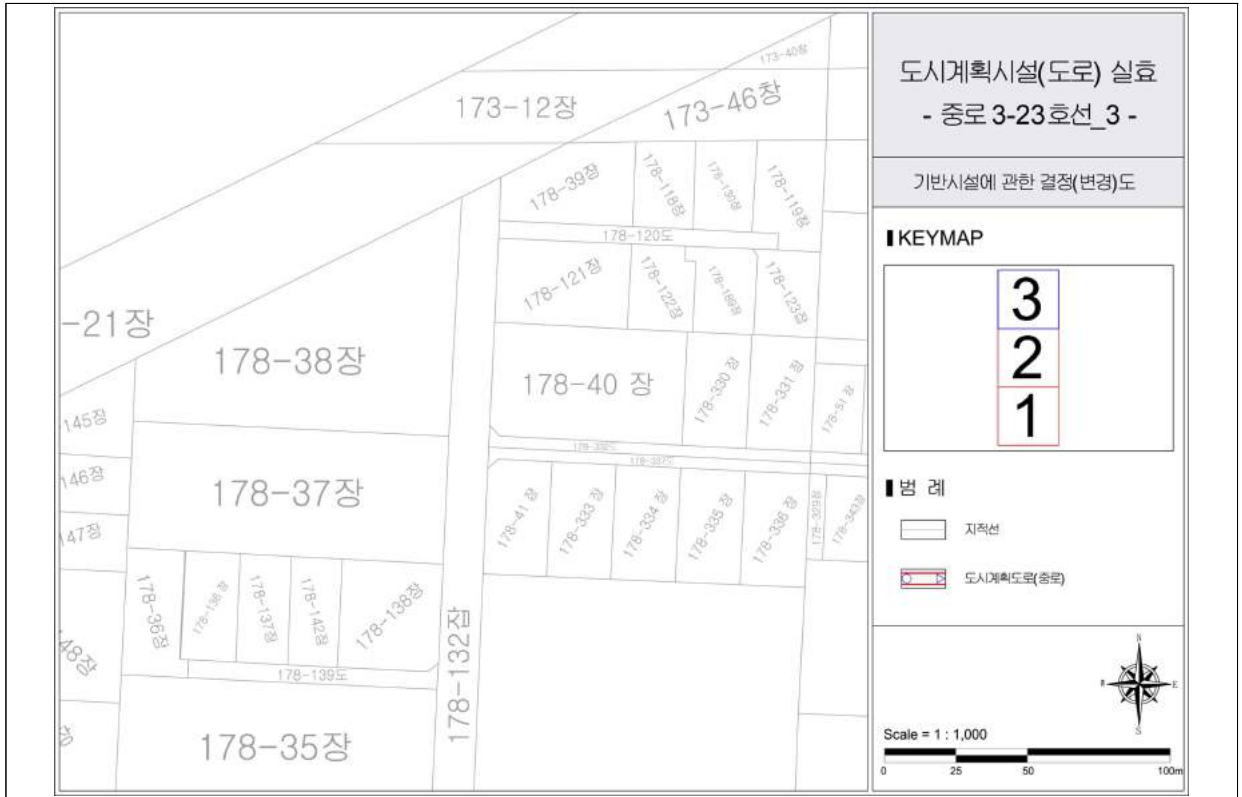
○ 중로 3-23호선(기정)



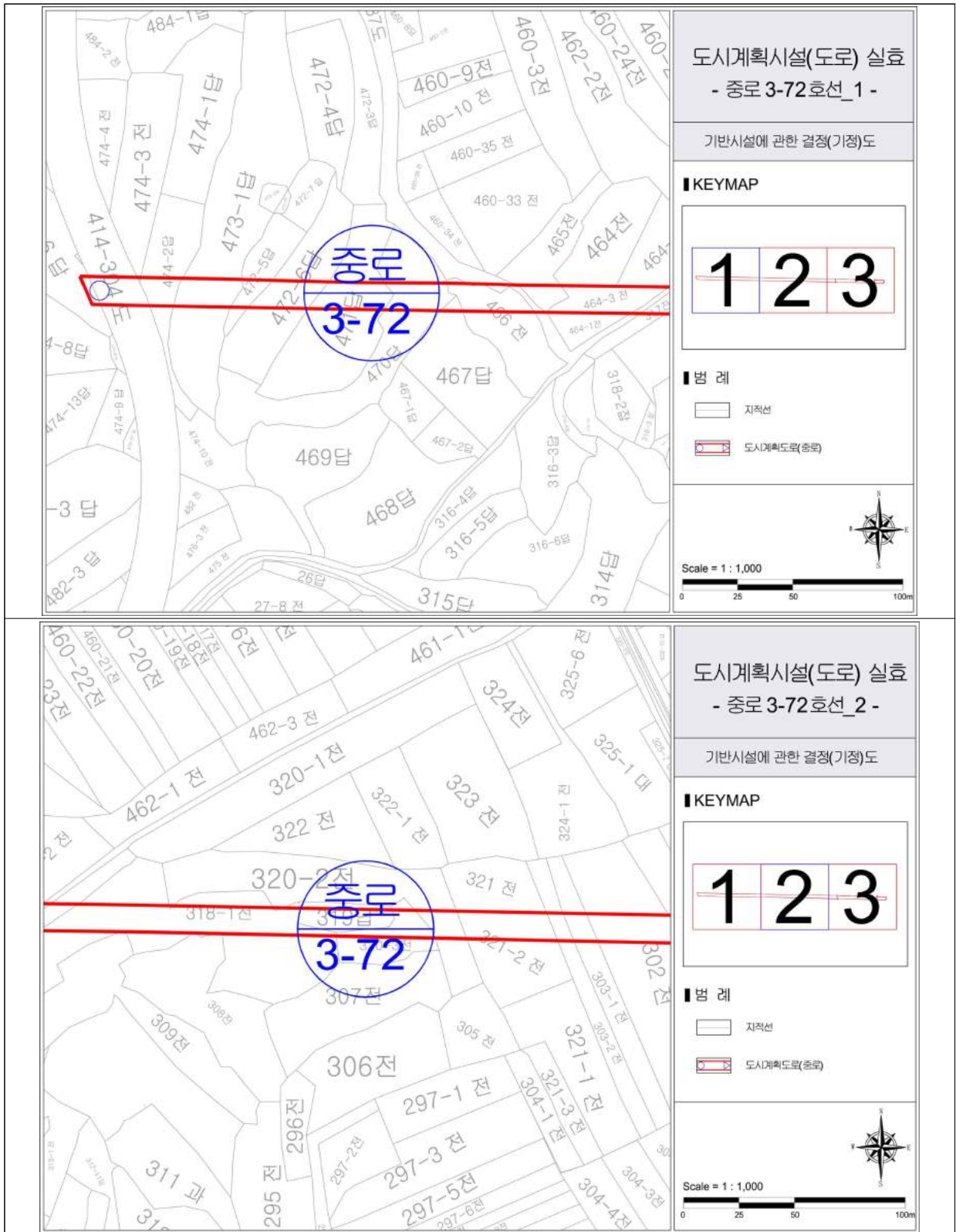


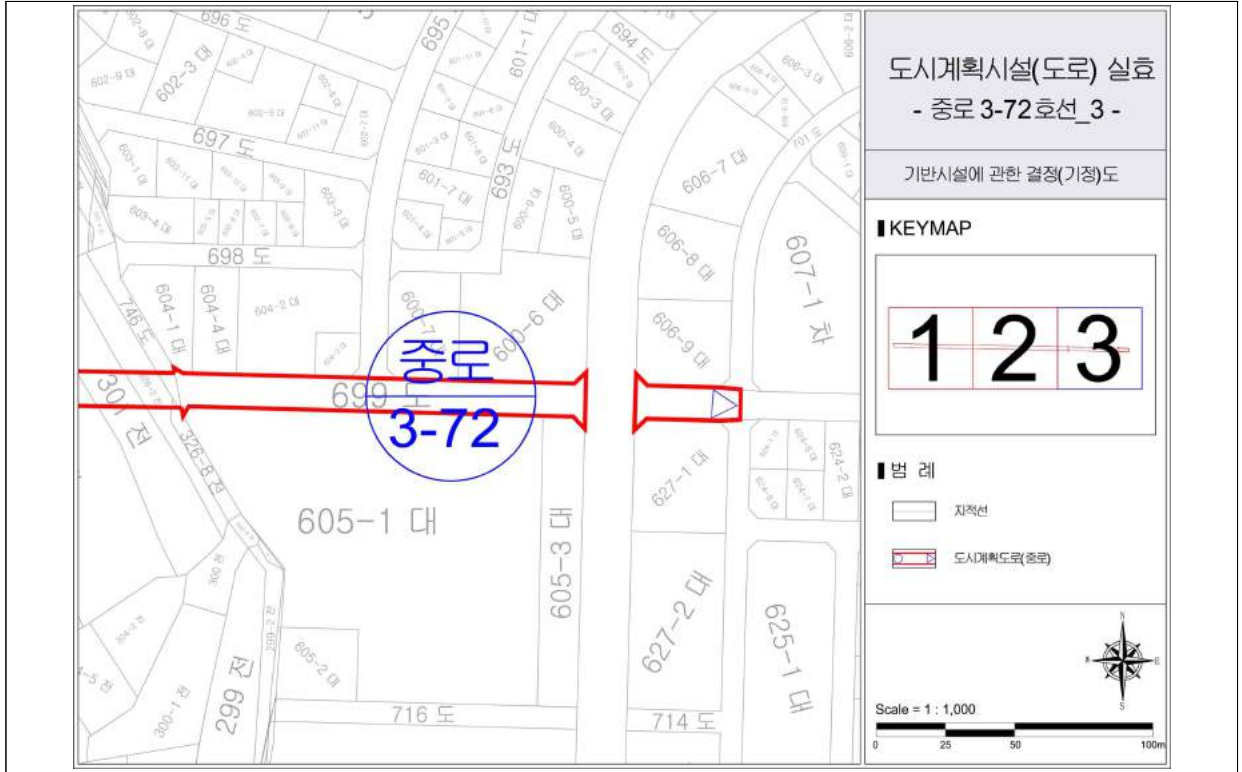
○ 중로 3-23호선(변경)



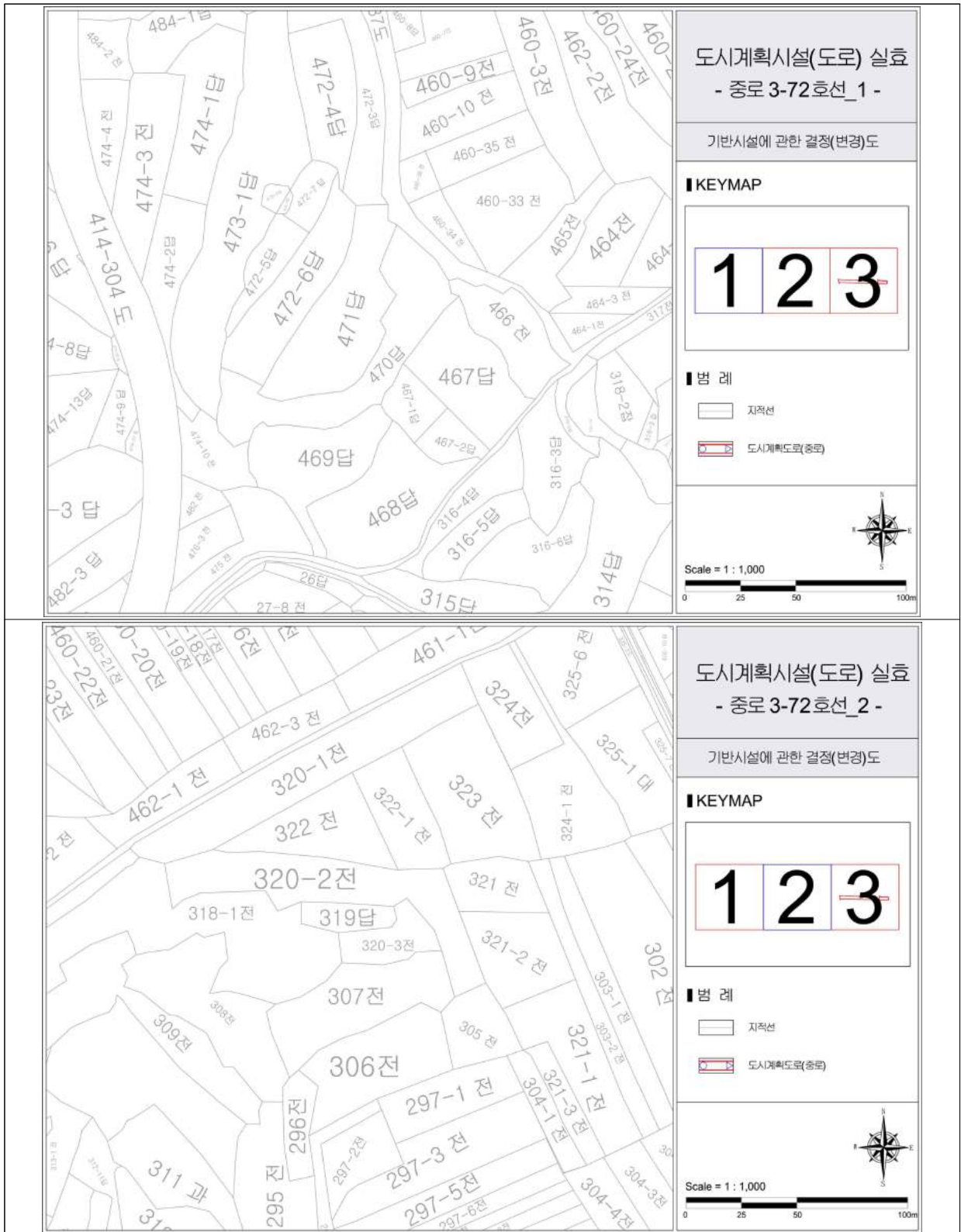


○ 중로 3-72호선(기정)

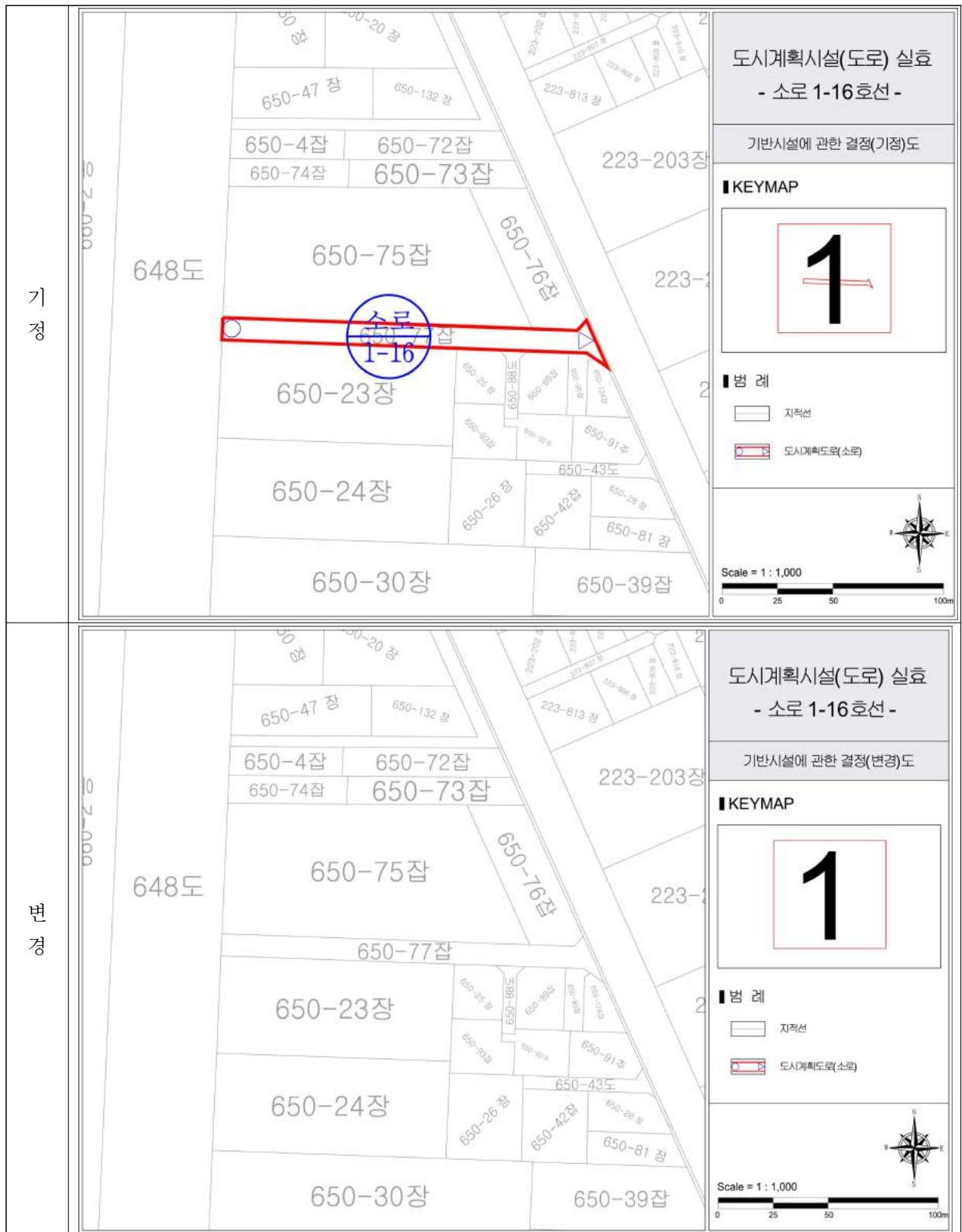




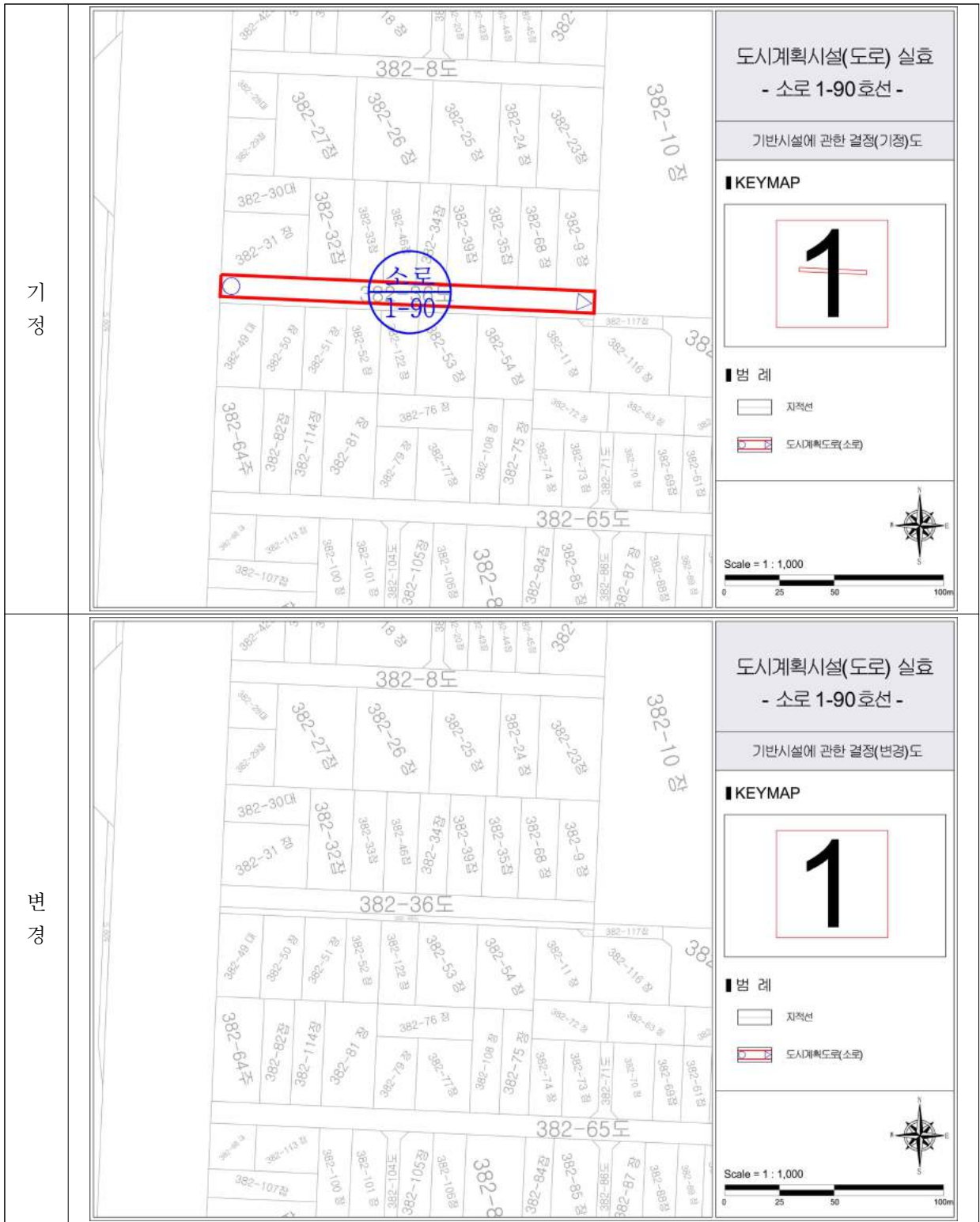
○ 중로 3-72호선(변경)



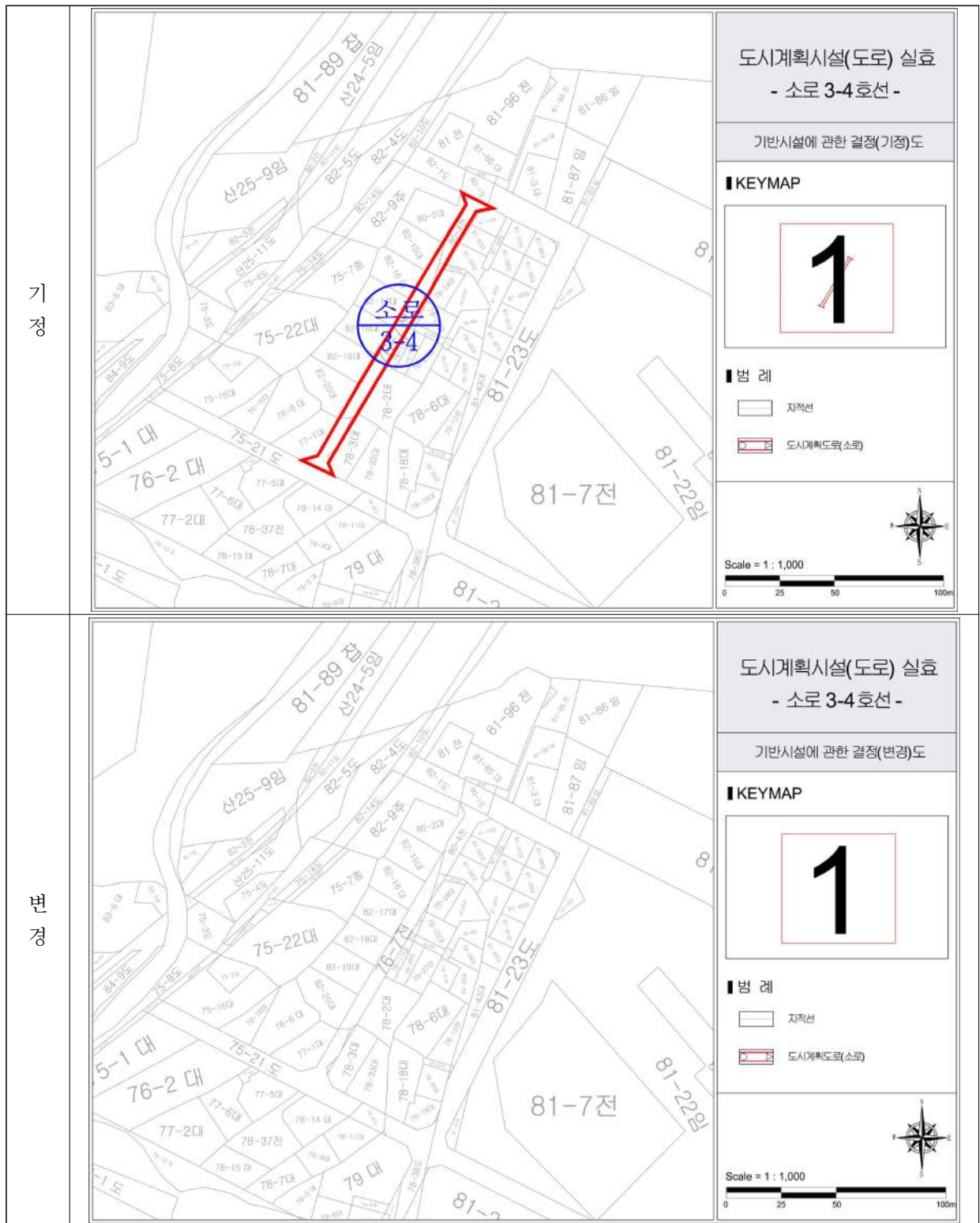
○ 소로 1-16호선



○ 소로 1-90호선



○ 소로 3-4호선



인천광역시서구 공고 제2020 - 1039호

인천광역시 서구 도로구간 설정 및 도로명 부여(안)에 대한 주민 의견 수렴

『도로명주소법』 제8조 제1항 및 『같은법 시행령』 제7조의2 제3항에 따라, 인천광역시 서구 도로구간 설정 및 도로명 부여(안)을 붙임과 같이 공고하오니 의견이 있으시면 도로명 부여 의견서를 제출하여 주시기 바랍니다.

2020. 6. 29.

인천광역시서구청장

- 1. 공고 및 의견수렴기간 : 2020. 6. 29. ~ 2020. 7. 13.(15일간)
- 2. 공고내용 : 별첨 조서 참조
- 3. 관계서류 및 열람장소
 - 관계서류 : 도로구간 설정/ 도로명 부여 도면
 - 열람방법 : 서구청 토지정보과, 해당지역 주민센터 직접방문 열람가능
인천광역시 서구 홈페이지열람(<http://www.seo.incheon.kr/>)

4. 도로구간 및 도로명 부여 절차



5. 의견 제출방법

【별첨】 조서(안)에 대하여 의견이 있는 경우 공고기간 내 【붙임】 의견서를 작성하여 방문·팩스·우편 등의 방법으로 인천광역시 서구청장에게 제출하여 주시기 바랍니다.

○ 제출하는 곳 : 인천광역시 서구 토지정보과

- 방문 : 서구청 토지정보과, 행정복지센터

- 전화 : 서구청 토지정보과 (☎560-4830)

- 팩스 : 서구청 토지정보과 (☎560-2786)

- 우편 : 인천광역시 서구 서곶로 299(심곡동), 11층 토지정보과 (22726)

인천광역시서구 공고 제2020 - 1043호

인천광역시 서구 도로구간 변경(안)에 대한 주민 의견 수렴

『도로명주소법』 제8조 제1항 및 『같은법 시행령』 제6조의4 제1항에 따라, 인천광역시 서구 도로구간 변경(안)을 붙임과 같이 공고하오니 의견이 있으시면 도로명(구간) 변경 의견서를 제출하여 주시기 바랍니다.

2020. 6. 29.

인천광역시서구청장

1. 공고 및 의견수렴기간 : 2020. 6. 29. ~ 2020. 7. 13.(15일간)
2. 공고내용 : 별첨 조서 참조
3. 관계서류 및 열람장소
 - 관계서류 : 도로구간 변경 도면
 - 열람방법 : 서구청 토지정보과, 해당지역 주민센터 직접방문 열람가능
인천광역시 서구 홈페이지열람(<http://www.seo.incheon.kr/>)

4. 도로구간 및 도로명 변경 절차



5. 의견 제출방법

【별첨】 조서(안)에 대하여 의견이 있는 경우 공고기간 내 【붙임】 의견서를 작성하여 방문·팩스·우편 등의 방법으로 인천광역시 서구청장에게 제출하여 주시기 바랍니다.

○ 제출하는 곳 : 인천광역시 서구 토지정보과

- 방문 : 서구청 토지정보과, 행정복지센터

- 전화 : 서구청 토지정보과 (☎560-4830)

- 팩스 : 서구청 토지정보과 (☎560-2786)

- 우편 : 인천광역시 서구 서곶로 299(심곡동), 11층 토지정보과 (22726)