

# 인천광역시서구

공보는 공문서로서의 효력을 갖는다.



<http://www.seo.incheon.kr/>

선	기관국장
람	

제1565호 2020. 12. 16(수)

## 차 례

### 고 시

- 인천광역시서구 고시 제217호 국가기초구역 설정·변경 및 폐지 고시 ----- 1

### 공 고

- 인천광역시서구 고시 제1971호 인천광역시 서구 골목형상점가 지정 및 활성화에 관한 조례 시행규칙(안) ----- 36

인천광역시 서구 고시 제2020-217호

## 국가기초구역 설정·변경 및 폐지 고시

「도로명주소법」 제18조 제3항 및 같은 법 시행령 제25조의2 규정에 의거 인천광역시 서구 국가기초구역 설정·변경에 관한 사항을 다음과 같이 고시합니다.

2020. 12. 16.

인천광역시 서구청장

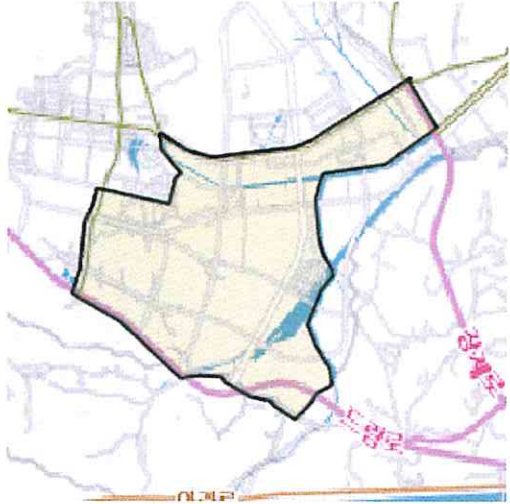
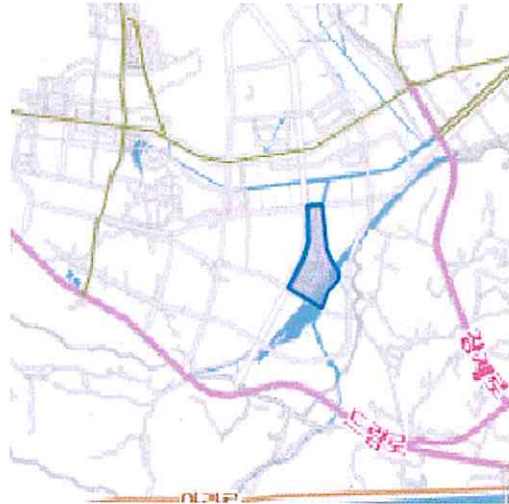
### 1. 국가기초구역 설정·변경 및 폐지 현황

시군구명	설정 등 현황			예비구역번호 수
	설정	변경	폐지	
서구	25	9	0	116

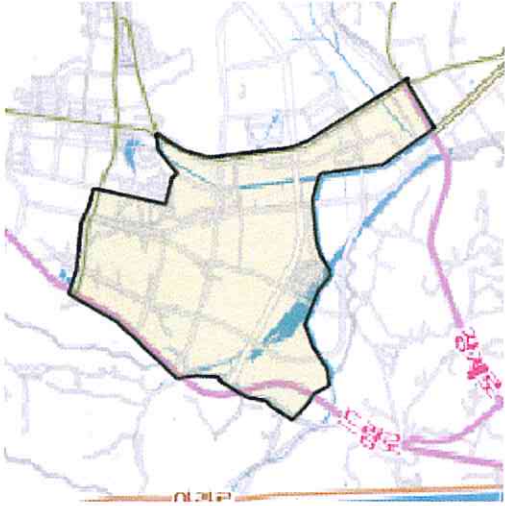
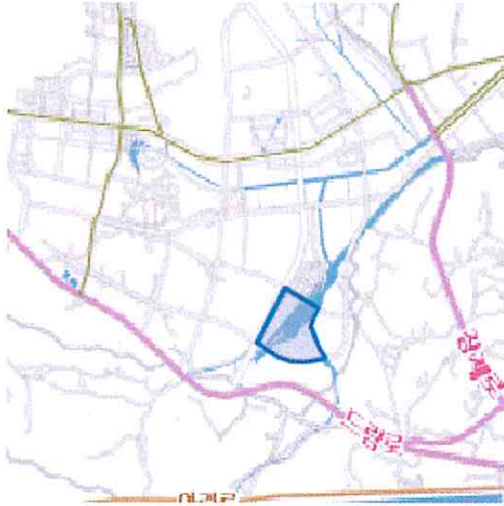
### 2. 고시내용 : 국가기초구역 설정 25건·변경 9건(붙임 조서와 같음)

기타 자세한 사항은 인천광역시 서구 토지정보과 주소정보팀  
(☎032-560-4830)으로 문의하시기 바랍니다.

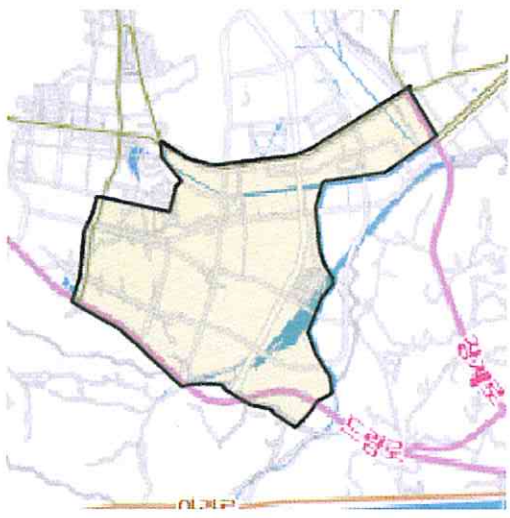
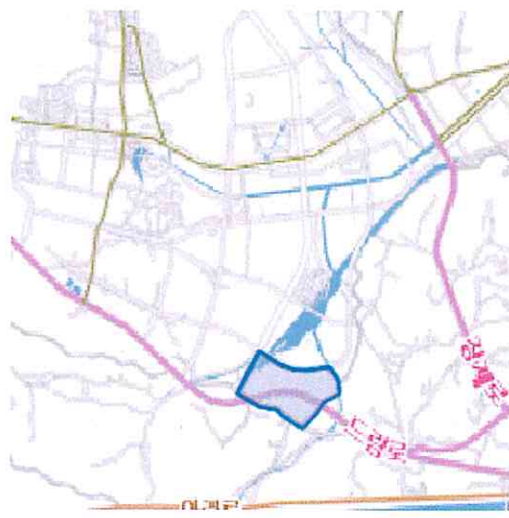
1. 국가기초구역 설정·변경 및 폐지(안) 현황

<p>구역번호</p>	<p>22684, 22882 (신규)</p>	
<p>국가기초구역 설정기준</p>	<p>대로 및 지방하천 (으)로 이루어진 도시개발예정지구</p>	
<p>국가기초구역 설정·변경 폐지 사유</p>	<p>택지개발사업에 따른 구역번호 분할</p>	
	<p>증전도면</p>	<p>변경도면</p>
		


1. 국가기초구역 설정·변경 및 폐지(안) 현황

<p>구역번호</p>	<p>22684, 22881 (신규)</p>	
<p>국가기초구역 설정기준</p>	<p>대로 및 지방하천 (으)로 이루어진 도시개발예정지구</p>	
<p>국가기초구역 설정·변경 폐지 사유</p>	<p>택지개발사업에 따른 구역번호 분할</p>	
<p>중전도면</p>	<p>변경도면</p>	
		

1. 국가기초구역 설정·변경 및 폐지(안) 현황

<p>구역번호</p>	<p>22684, 22880 (신규)</p>	
<p>국가기초구역 설정기준</p>	<p>대로 및 시군구경계 (으)로 이루어진 도시개발예정지구</p>	
<p>국가기초구역 설정·변경 폐지 사유</p>	<p>택지개발사업에 따른 구역번호 분할</p>	
	<p>중전도면</p>	<p>변경도면</p>
		

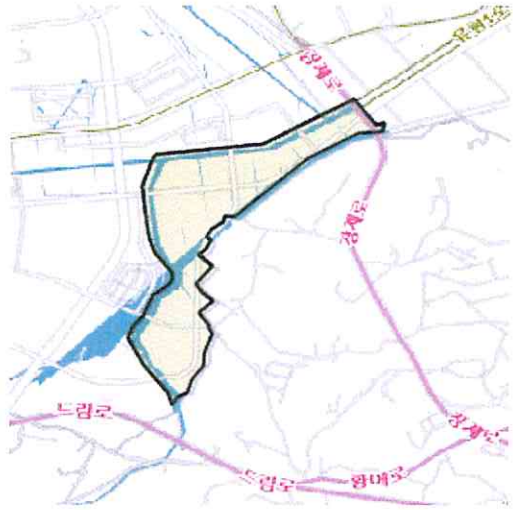
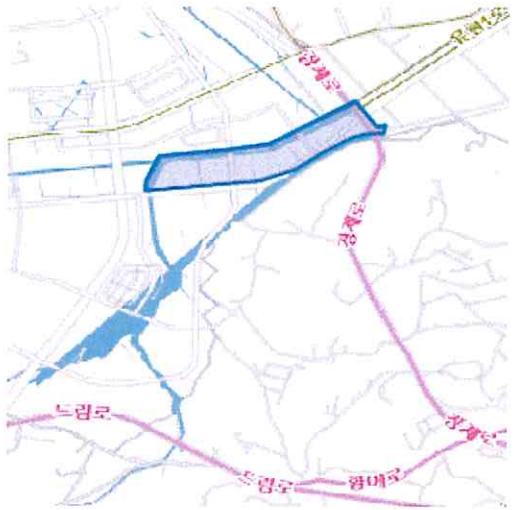
1. 국가기초구역 설정·변경 및 폐지(안) 현황

<p>구역번호</p>	<p>22685, 22879 (신규)</p>	
<p>국가기초구역 설정기준</p>	<p>지방하천 및 시군구경계 (으)로 이루어진 도시개발예정지구</p>	
<p>국가기초구역 설정·변경 폐지 사유</p>	<p>택지개발사업에 따른 구역번호 분할</p>	
	<p>증전도면</p>	<p>변경도면</p>
		

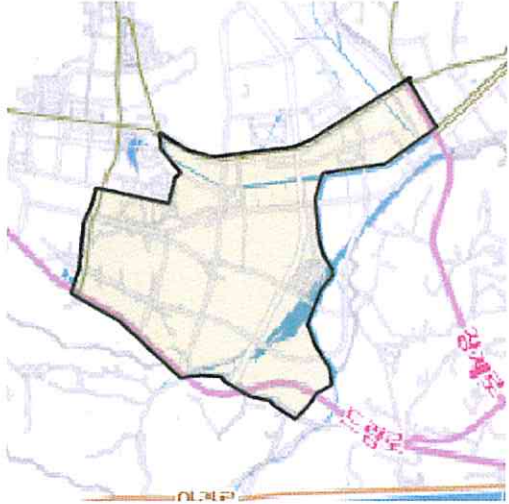
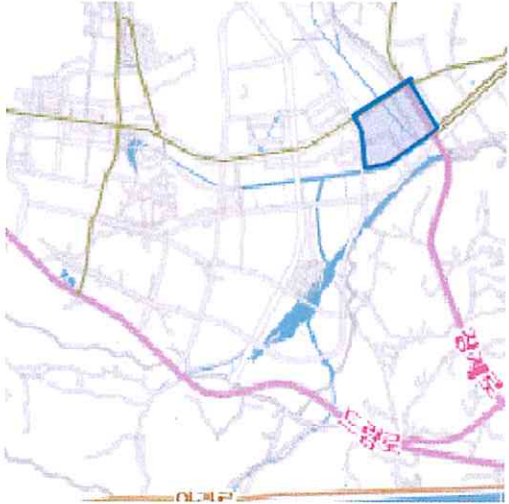
1. 국가기초구역 설정·변경 및 폐지(안) 현황

<p>구역번호</p>	<p>22685, 22878 (신규)</p>	
<p>국가기초구역 설정기준</p>	<p>지방하천 및 시군구경계 (으)로 이루어진 도시개발예정지구</p>	
<p>국가기초구역 설정·변경 폐지 사유</p>	<p>택지개발사업에 따른 구역번호 분할</p>	
	<p>증전도면</p>	<p>변경도면</p>

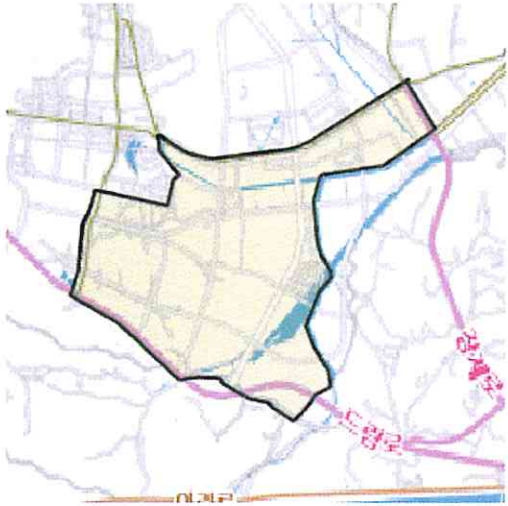
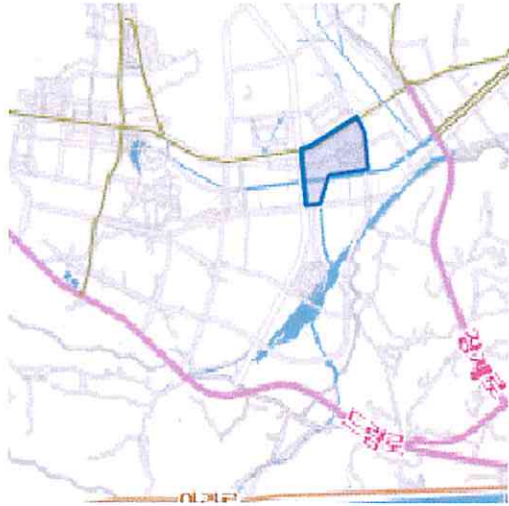
1. 국가기초구역 설정·변경 및 폐지(안) 현황

<p>구역번호</p>	<p>22685</p>	
<p>국가기초구역 설정기준</p>	<p>지방하천 및 시군구경계 (으)로 이루어진 도시개발예정지구</p>	
<p>국가기초구역 설정·변경 폐지 사유</p>	<p>택지개발사업에 따른 구역번호 분할</p>	
<p>증전도면</p>	<p>변경도면</p>	
		

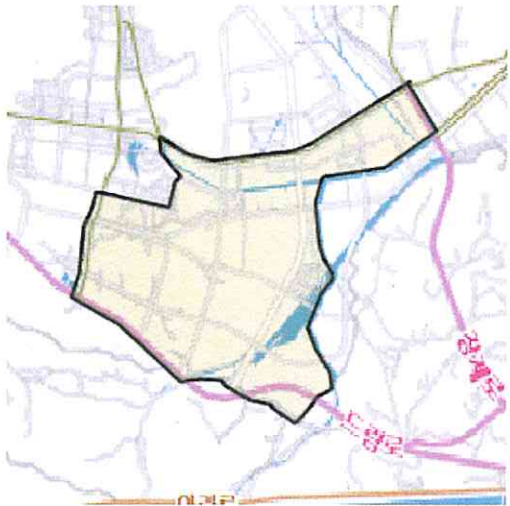
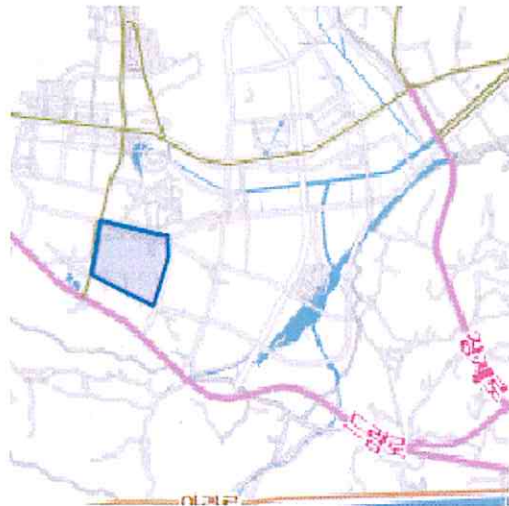
1. 국가기초구역 설정·변경 및 폐지(안) 현황

<p>구역번호</p>	<p>22684, 22876 (신규)</p>	
<p>국가기초구역 설정기준</p>	<p>대로 및 지방하천 (으)로 이루어진 도시개발예정지구</p>	
<p>국가기초구역 설정·변경 폐지 사유</p>	<p>택지개발사업에 따른 구역번호 분할</p>	
<p>종전도면</p>	<p>변경도면</p>	
		

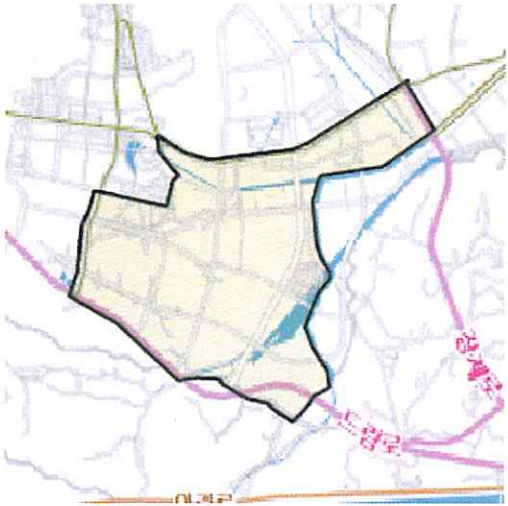
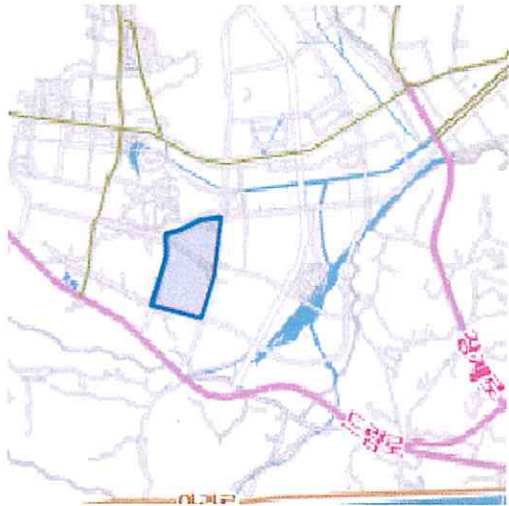
1. 국가기초구역 설정·변경 및 폐지(안) 현황

<p>구역번호</p>	<p>22684, 22877 (신규)</p>	
<p>국가기초구역 설정기준</p>	<p>대로 및 지방하천 (으)로 이루어진 도시개발예정지구</p>	
<p>국가기초구역 설정·변경 폐지 사유</p>	<p>택지개발사업에 따른 구역번호 분할</p>	
<p>중전도면</p>	<p>변경도면</p>	
		

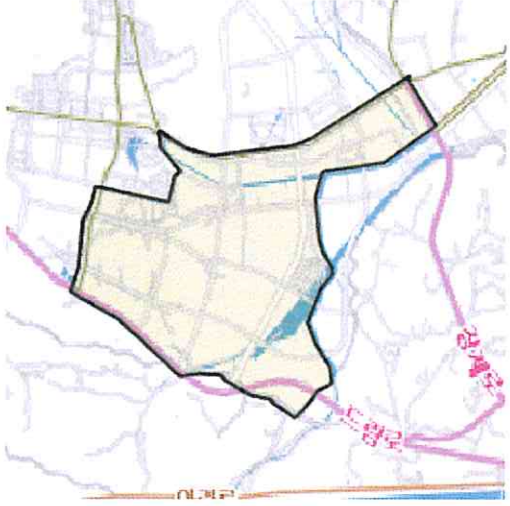
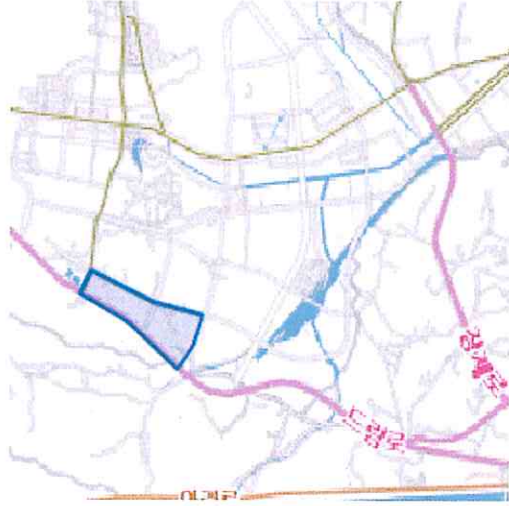
1. 국가기초구역 설정·변경 및 폐지(안) 현황

<p>구역번호</p>	<p>22684, 22875 (신규)</p>	
<p>국가기초구역 설정기준</p>	<p>로 및 로 (으)로 이루어진 도시개발예정지구</p>	
<p>국가기초구역 설정·변경 폐지 사유</p>	<p>택지개발사업에 따른 구역번호 분할</p>	
<p>중전도면</p>	<p>변경도면</p>	
		

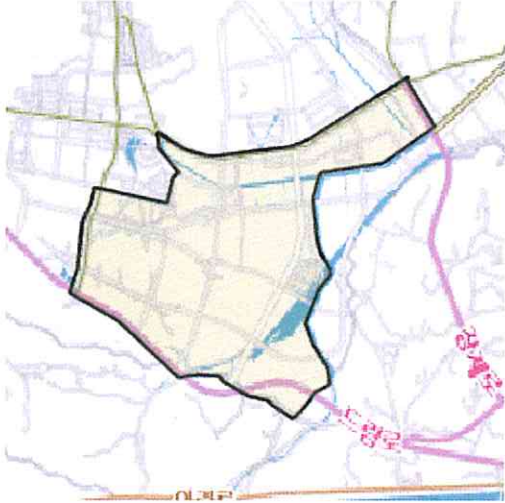
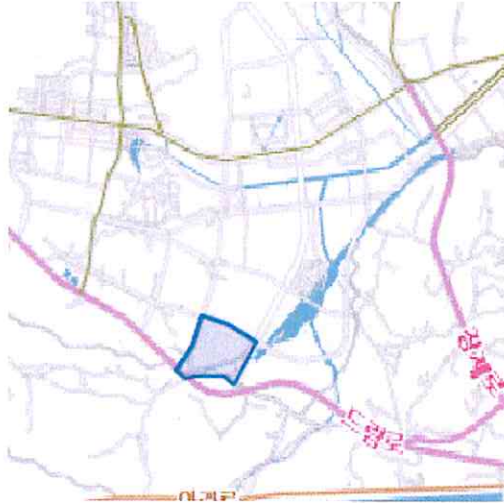
1. 국가기초구역 설정·변경 및 폐지(안) 현황

<p>구역번호</p>	<p>22684, 22874 (신규)</p>	
<p>국가기초구역 설정기준</p>	<p>로 및 로 (으)로 이루어진 도시개발예정지구</p>	
<p>국가기초구역 설정·변경 폐지 사유</p>	<p>택지개발사업에 따른 구역번호 분할</p>	
	<p>중전도면</p>	<p>변경도면</p>
		

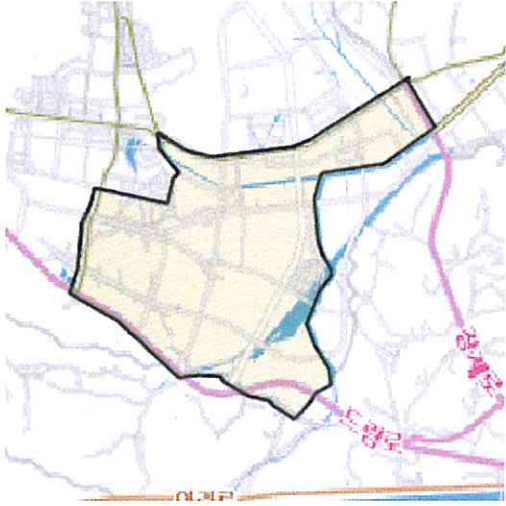
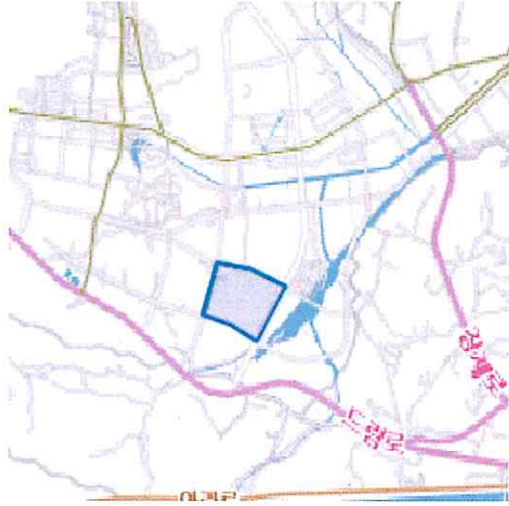
1. 국가기초구역 설정·변경 및 폐지(안) 현황

<p>구역번호</p>	<p>22684, 22873 (신규)</p>	
<p>국가기초구역 설정기준</p>	<p>로 및 로 (으)로 이루어진 도시개발예정지구</p>	
<p>국가기초구역 설정·변경 폐지 사유</p>	<p>택지개발사업에 따른 구역번호 분할</p>	
	<p>증전도면</p>	<p>변경도면</p>
		

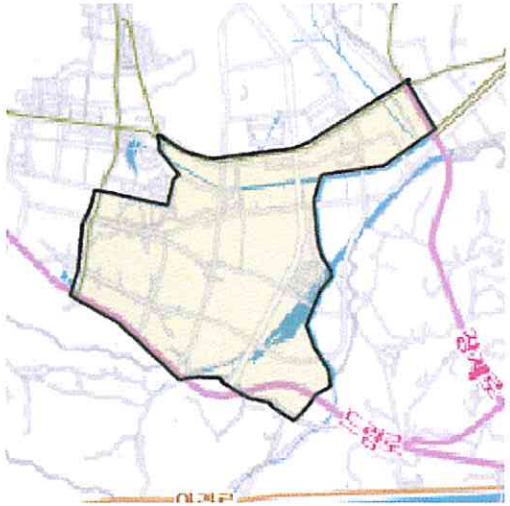
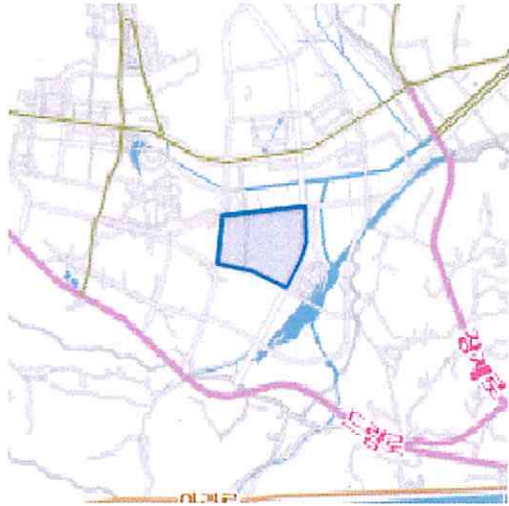
1. 국가기초구역 설정·변경 및 폐지(안) 현황

<p>구역번호</p>	<p>22684, 22872 (신규)</p>	
<p>국가기초구역 설정기준</p>	<p>대로 및 시군구경계 (으)로 이루어진 도시개발예정지구</p>	
<p>국가기초구역 설정·변경 폐지 사유</p>	<p>택지개발사업에 따른 구역번호 분할</p>	
<p>중전도면</p>	<p>변경도면</p>	
		

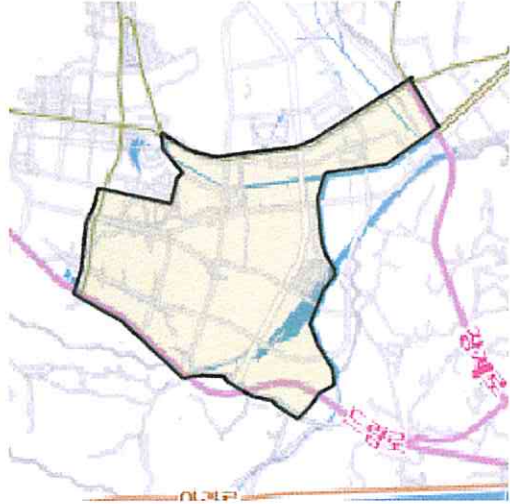
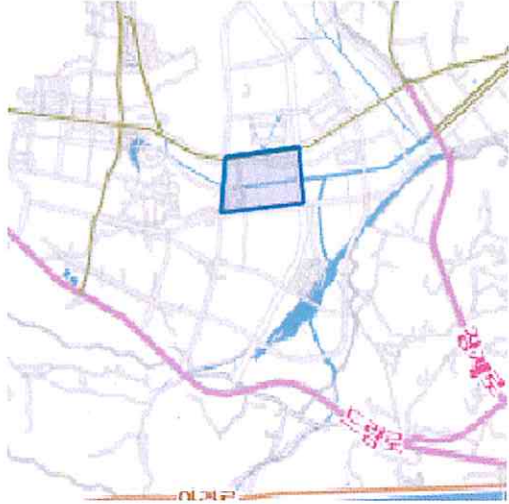
1. 국가기초구역 설정·변경 및 폐지(안) 현황

<p>구역번호</p>	<p>22684, 22871 (신규)</p>	
<p>국가기초구역 설정기준</p>	<p>대로 및 로 (으)로 이루어진 도시개발예정지구</p>	
<p>국가기초구역 설정·변경 폐지 사유</p>	<p>택지개발사업에 따른 구역번호 분할</p>	
<p>중전도면</p>	<p>변경도면</p>	
		

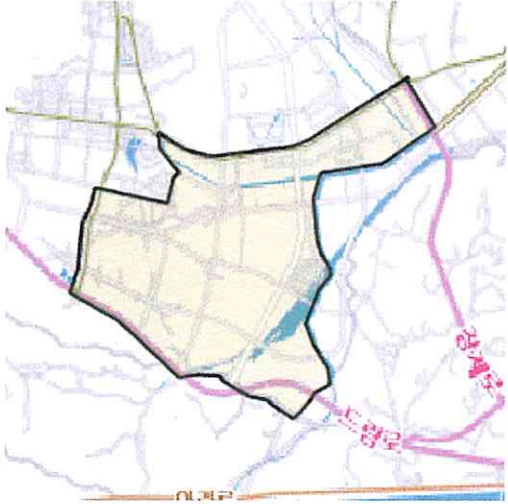
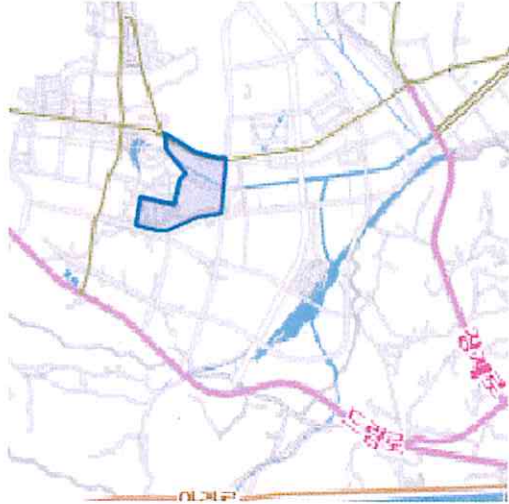
1. 국가기초구역 설정·변경 및 폐지(안) 현황

<p>구역번호</p>	<p>22684, 22870 (신규)</p>	
<p>국가기초구역 설정기준</p>	<p>대로 및 로 (으)로 이루어진 도시개발예정지구</p>	
<p>국가기초구역 설정·변경 폐지 사유</p>	<p>택지개발사업에 따른 구역번호 분할</p>	
<p>종전도면</p>	<p>변경도면</p>	
		

1. 국가기초구역 설정·변경 및 폐지(안) 현황

<p>구역번호</p>	<p>22684, 22869 (신규)</p>	
<p>국가기초구역 설정기준</p>	<p>대로 및 로 (으)로 이루어진 도시개발예정지구</p>	
<p>국가기초구역 설정·변경 폐지 사유</p>	<p>택지개발사업에 따른 구역번호 분할</p>	
	<p>중전도면</p>	<p>변경도면</p>
		

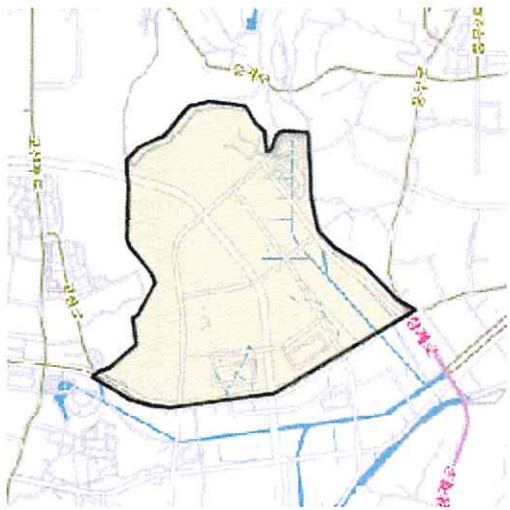
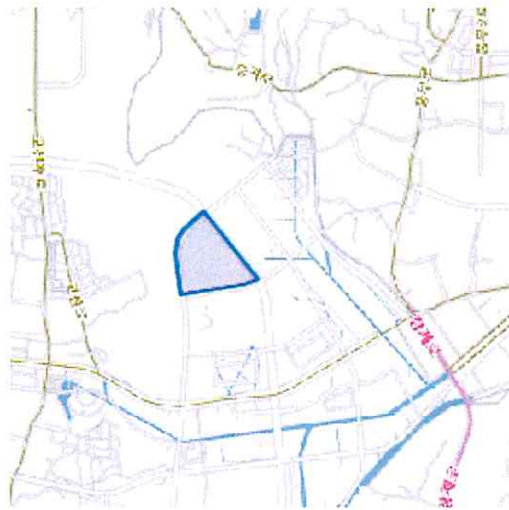
1. 국가기초구역 설정·변경 및 폐지(안) 현황

<p>구역번호</p>	<p>22684</p>	
<p>국가기초구역 설정기준</p>	<p>대로 및 로 (으)로 이루어진 도시개발예정지구</p>	
<p>국가기초구역 설정·변경 폐지 사유</p>	<p>택지개발사업에 따른 구역번호 분할</p>	
<p>증전도면</p>	<p>변경도면</p>	
		

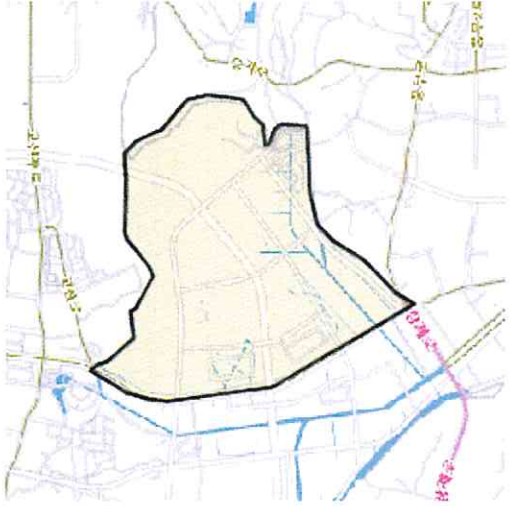

1. 국가기초구역 설정·변경 및 폐지(안) 현황

<p>구역번호</p>	<p>22683</p>	
<p>국가기초구역 설정기준</p>	<p>대로 및 로 (으)로 이루어진 도시개발예정지구</p>	
<p>국가기초구역 설정·변경 폐지 사유</p>	<p>택지개발사업에 따른 구역번호 분할</p>	
	<p>중전도면</p>	<p>변경도면</p>
		

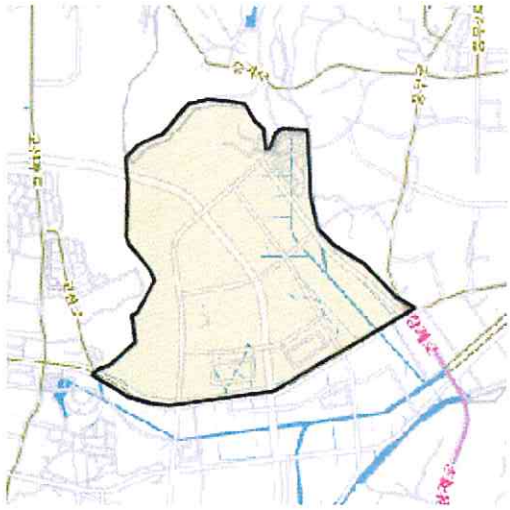

1. 국가기초구역 설정·변경 및 폐지(안) 현황

<p>구역번호</p>	<p>22626, 22868 (신규)</p>	
<p>국가기초구역 설정기준</p>	<p>대로 및 로 (으)로 이루어진 도시개발예정지구</p>	
<p>국가기초구역 설정·변경 폐지 사유</p>	<p>택지개발사업에 따른 구역번호 분할</p>	
<p>종전도면</p>	<p>변경도면</p>	
		

1. 국가기초구역 설정·변경 및 폐지(안) 현황

<p>구역번호</p>	<p>22626, 22867 (신규)</p>	
<p>국가기초구역 설정기준</p>	<p>대로 및 로 (으)로 이루어진 도시개발예정지구</p>	
<p>국가기초구역 설정·변경 폐지 사유</p>	<p>택지개발사업에 따른 구역번호 분할</p>	
<p>중전도면</p>	<p>변경도면</p>	
		

1. 국가기초구역 설정·변경 및 폐지(안) 현황

<p>구역번호</p>	<p>22626, 22866 (신규)</p>	
<p>국가기초구역 설정기준</p>	<p>대로 및 로 (으)로 이루어진 도시개발예정지구</p>	
<p>국가기초구역 설정·변경 폐지 사유</p>	<p>택지개발사업에 따른 구역번호 분할</p>	
<p>중전도면</p>	<p>변경도면</p>	
		

1. 국가기초구역 설정·변경 및 폐지(안) 현황

<p>구역번호</p>	<p>22626, 22865 (신규)</p>	
<p>국가기초구역 설정기준</p>	<p>대로 및 로 (으)로 이루어진 도시개발예정지구</p>	
<p>국가기초구역 설정·변경 폐지 사유</p>	<p>택지개발사업에 따른 구역번호 분할</p>	
<p>종전도면</p>	<p>변경도면</p>	

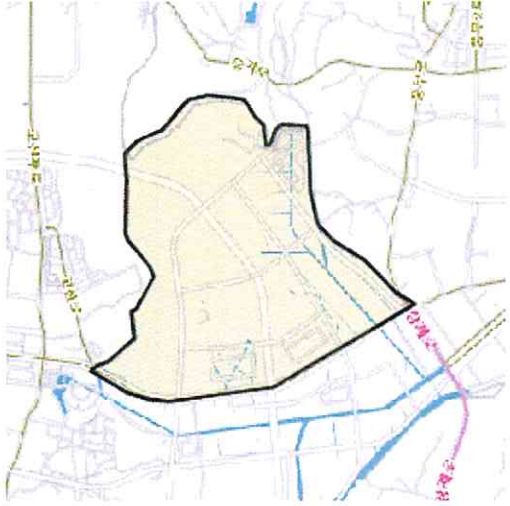

1. 국가기초구역 설정·변경 및 폐지(안) 현황

<p>구역번호</p>	<p>22626, 22864 (신규)</p>	
<p>국가기초구역 설정기준</p>	<p>대로 및 로 (으)로 이루어진 도시개발예정지구</p>	
<p>국가기초구역 설정·변경 폐지 사유</p>	<p>택지개발사업에 따른 구역번호 분할</p>	
	<p>증전도면</p>	<p>변경도면</p>
		

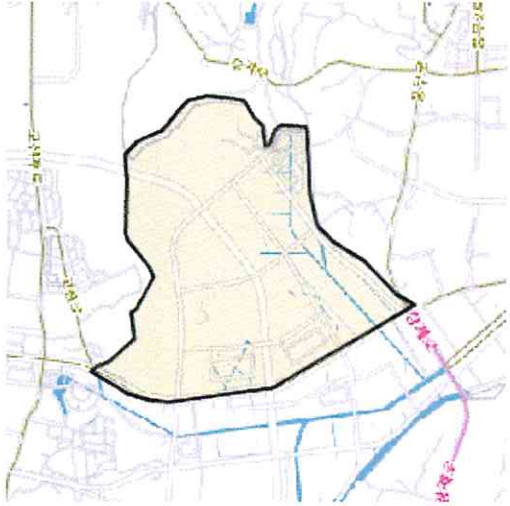
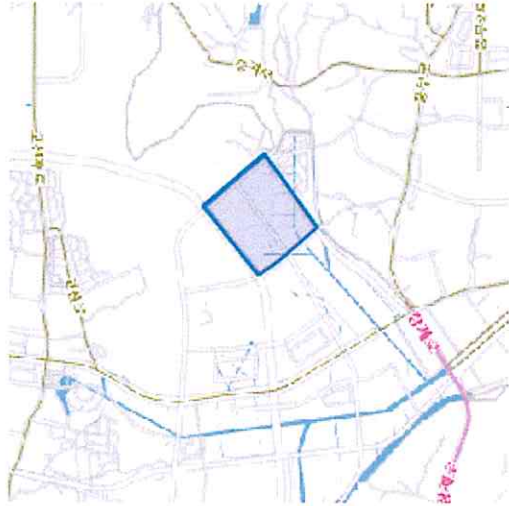
1. 국가기초구역 설정·변경 및 폐지(안) 현황

<p>구역번호</p>	<p>22626, 22863 (신규)</p>	
<p>국가기초구역 설정기준</p>	<p>대로 및 시군구경계 (으)로 이루어진 도시개발예정지구</p>	
<p>국가기초구역 설정·변경 폐지 사유</p>	<p>택지개발사업에 따른 구역번호 분할</p>	
<p>중전도면</p>	<p>변경도면</p>	
		

1. 국가기초구역 설정·변경 및 폐지(안) 현황

<p>구역번호</p>	<p>22626, 22862 (신규)</p>	
<p>국가기초구역 설정기준</p>	<p>로 및 시군구경계 (으)로 이루어진 도시개발예정지구</p>	
<p>국가기초구역 설정·변경 폐지 사유</p>	<p>택지개발사업에 따른 구역번호 분할</p>	
<p>증전도면</p>	<p>변경도면</p>	
		

1. 국가기초구역 설정·변경 및 폐지(안) 현황

<p>구역번호</p>	<p>22626, 22861 (신규)</p>	
<p>국가기초구역 설정기준</p>	<p>대로 및 로 (으)로 이루어진 도시개발예정지구</p>	
<p>국가기초구역 설정·변경 폐지 사유</p>	<p>택지개발사업에 따른 구역번호 분할</p>	
<p>중전도면</p>	<p>변경도면</p>	
		

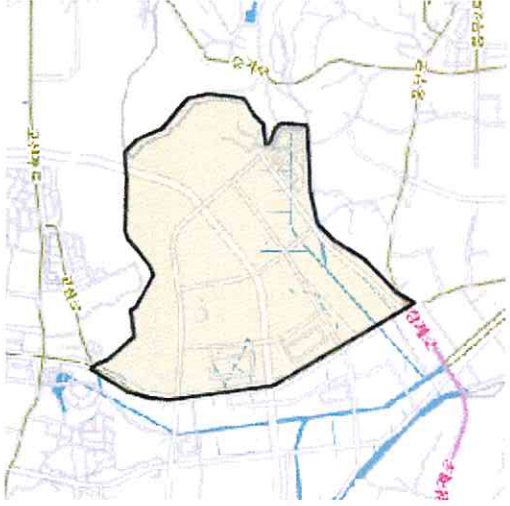
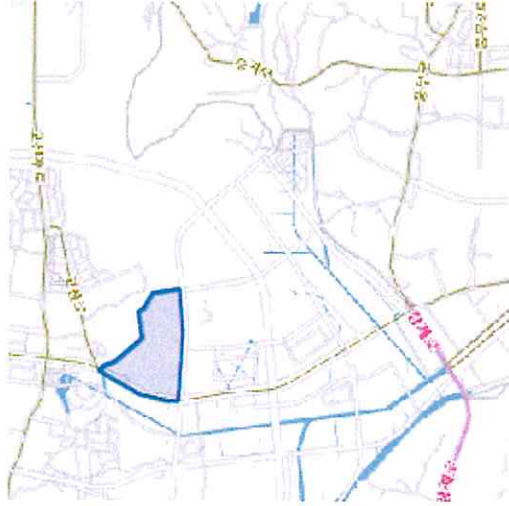
1. 국가기초구역 설정·변경 및 폐지(안) 현황

<p>구역번호</p>	<p>22626, 22860 (신규)</p>	
<p>국가기초구역 설정기준</p>	<p>대로 및 시군구경계 (으)로 이루어진 도시개발예정지구</p>	
<p>국가기초구역 설정·변경 폐지 사유</p>	<p>택지개발사업에 따른 구역번호 분할</p>	
	<p>종전도면</p>	<p>변경도면</p>
		

1. 국가기초구역 설정·변경 및 폐지(안) 현황

<p>구역번호</p>	<p>22626, 22859 (신규)</p>	
<p>국가기초구역 설정기준</p>	<p>대로 및 능선 (으)로 이루어진 도시개발예정지구</p>	
<p>국가기초구역 설정·변경 폐지 사유</p>	<p>택지개발사업에 따른 구역번호 분할</p>	
<p>증전도면</p>	<p>변경도면</p>	


1. 국가기초구역 설정·변경 및 폐지(안) 현황

<p>구역번호</p>	<p>22626</p>	
<p>국가기초구역 설정기준</p>	<p>대로 및 능선 (으)로 이루어진 도시개발예정지구</p>	
<p>국가기초구역 설정·변경 폐지 사유</p>	<p>택지개발사업에 따른 구역번호 분할</p>	
	<p>증전도면</p>	<p>변경도면</p>
		

1. 국가기초구역 설정·변경 및 폐지(안) 현황

<p>구역번호</p>	<p>22731, 22883 (신규)</p>	
<p>국가기초구역 설정기준</p>	<p>대로 및 로 (으)로 이루어진 주거구역</p>	
<p>국가기초구역 설정·변경 폐지 사유</p>	<p>택지개발사업에 따른 구역번호 분할</p>	
	<p>증전도면</p>	<p>변경도면</p>
		



1. 국가기초구역 설정·변경 및 폐지(안) 현황

<p>구역번호</p>	<p>22776</p>	
<p>국가기초구역 설정기준</p>	<p>대로 및 로 (으)로 이루어진 도시개발예정지구</p>	
<p>국가기초구역 설정·변경 폐지 사유</p>	<p>도로구간 변경에 따른 경계변경</p>	
<p>증전도면</p>	<p>변경도면</p>	
		

1. 국가기초구역 설정·변경 및 폐지(안) 현황

<p>구역번호</p>	<p>22775</p>	
<p>국가기초구역 설정기준</p>	<p>대로 및 로 (으)로 이루어진 도시개발예정지구</p>	
<p>국가기초구역 설정·변경 폐지 사유</p>	<p>도로구간 변경에 따른 경계변경</p>	
	<p>증전도면</p>	<p>변경도면</p>
		

1. 국가기초구역 설정·변경 및 폐지(안) 현황

<p>구역번호</p>	<p>22715</p>	
<p>국가기초구역 설정기준</p>	<p>로 및 로 (으)로 이루어진 도시개발예정지구</p>	
<p>국가기초구역 설정·변경 폐지 사유</p>	<p>도로구간 변경에 따른 경계변경</p>	
<p>증전도면</p>	<p>변경도면</p>	
		

1. 국가기초구역 설정·변경 및 폐지(안) 현황

<p>구역번호</p>	<p>22731</p>	
<p>국가기초구역 설정기준</p>	<p>로 및 로 (으)로 이루어진 주거구역</p>	
<p>국가기초구역 설정·변경 폐지 사유</p>	<p>택지개발사업에 따른 구역번호 분할</p>	
<p>증전도면</p>	<p>변경도면</p>	
 <p>A map showing a residential area boundary highlighted in yellow. The area is roughly rectangular and is bounded by several roads. The roads are labeled with Korean text, including '봉오제1로' and '봉오제2로'. The map also shows surrounding streets and a river or stream at the bottom right.</p>	 <p>A map showing the same residential area boundary as the previous map, but now highlighted in blue. The boundary has been modified, appearing more irregular and fragmented, reflecting the subdivision of the area for a land development project. The road labels and surrounding features are the same as in the previous map.</p>	

1. 국가기초구역 설정·변경 및 폐지(안) 현황

<p>구역번호</p>	<p>22680</p>	
<p>국가기초구역 설정기준</p>	<p>대로 및 능선 (으)로 이루어진 도시개발예정지구</p>	
<p>국가기초구역 설정·변경 폐지 사유</p>	<p>도로구간 변경에 따른 경계변경</p>	
<p>중전도면</p>	<p>변경도면</p>	
		

인천광역시서구공고 제2020 - 1971호

## 인천광역시 서구 골목형상점가 지정 및 활성화에 관한 조례 시행규칙(안)

인천광역시 서구 골목형상점가 지정 및 활성화에 관한 조례 시행규칙을 제정함에 있어 그 제정사유와 주요내용을 구민에게 미리 알려 의견을 듣고자 「인천광역시 서구 자치법규 입법예고에 관한 조례」 제4조에 따라 다음과 같이 공고합니다.

2020. 12. 16.

인천광역시 서구청장

### 1. 개정이유

- 「인천광역시 서구 골목형상점가 지정 및 활성화에 관한 조례」에서 위임된 사항과 필요한 사항을 규칙으로 정 하고자 함.

### 2. 주요내용

가. 목적 (안 제1조)

나. 지정 세부기준(안 제2조)

- 2천 제곱미터 이내의 면적에 30개 이상 밀집도 기준

: 면적당 점포수 2,000㎡/30개 ➡ 3,000㎡/45개 ➡ 4,000㎡/60개[별표]

- 점포 수 산정시 업종 제한 : 사행성, 청소년유해업소, 담배 및 주류도매업

- 도로폭 50미터 기준으로 이상은 분리상권, 이하는 1개의 상권 인정

다. 지정 신청 서식 및 첨부서류 (안 제3조)

- 라. 지정서 발급(안 제4조)
- 마. 지정 변경 신청 (안 제5조)
- 바. 기타(안 제6조)

### 3. 의견제출

이 제정 조례안에 대하여 의견이 있는 기관·단체나 개인은 2021년 1월 5일까지 다음 사항을 기재한 의견서나 구두의견을 인천광역시 서구청장에게 제출하여 주시기 바랍니다.

(서구청 경제에너지과 전화 560-4431, 팩스 560-2730)

- 예고사항에 대한 항목별 의견(찬·반 여부와 그 사유)
- 제출자의 성명(법인·단체의 경우 단체명과 대표자명), 주소, 전화번호

인천광역시 서구규칙 제            호

## 인천광역시 서구 골목형상점가 지정 및 활성화에 관한 조례 시행규칙

제1조(목적) 이 규칙은 「인천광역시 서구 골목형상점가 지정 및 활성화에 관한 조례」에서 위임된 사항과 그 시행에 필요한 사항을 규정함을 목적으로 한다.

제2조(지정 세부기준) 「인천광역시 서구 골목형상점가 지정 및 활성화에 관한 조례」(이하 “조례”라 한다) 제3조 골목형상점가 지정 세부기준은 다음 각 호와 같다.

1. 소상공인이 운영하는 점포가 2천제곱미터 이내의 면적에 30개 이상 밀집해 있는 구역이라 함은 밀집도의 기준으로 별표의 비율을 충족해야 한다.
2. 2천제곱미터 이내의 면적이란 소상공인 점포들이 입점해 있는 점포 면적을 말한다.
3. 30개 이상 점포 수를 산정할 때에는 「전통시장 및 상점가 육성을 위한 특별법 시행령」(이하 “시행령”이라 한다) 별표 1의 등록 제한업종 중 사행성, 청소년 유해업소, 담배 및 주류 도매업 등 관련 법과 조례의 취지에 맞지 않는 업종은 제외한다.
4. 도로를 사이에 둔 인접상권의 경우에는, 도로폭이 50미터 이상이면 분리된 상권으로 인정하고 그렇지 않으면 1개의 상권으로 본다.

**제3조(지정 신청서 및 첨부서류)** ① 골목형상점가 지정 신청을 하기 위해서는 시행령 제3조에 따른 상인조직이 구성되어야 한다.

② 조례 제4조에 따른 지정 신청은 별지 1호서식에 따른다.

③ 조례 제4조제1호에 따른 소상공인 2분의 1 이상의 동의서는 별지 2호서식에 따른다.

**제4조(지정서 발급)** 조례 제5조제2항에 따른 지정서는 별지 제3호서식에 따른다.

**제5조(지정 변경 신청)** 지정 후 변경 사항이 발생하였을 경우에는 별지 4호서식에 따른 변경신청을 하여야 한다.

**제6조(기타)** 이 규칙에서 정하지 않은 사항은 위원회의 의결로 정한다.

## 부 칙

이 규칙은 공포한 날부터 시행한다.

[별표]

**면적당 점포수(제2조제1호관련)**

구분	기본	1.5배	2배	A배
면적	2,000㎡	3,000㎡	4,000㎡	2,000㎡ × A
점포수	30개	45개	60개	30개 × A

[별지 제1호서식]

## 골목형상점가 지정 신청서

※ 뒤쪽의 처리절차를 참고하시기 바라며, 색상이 어두운 란은

신청인이 적지 않습니다.

(앞쪽)

접수번호	접수일
------	-----

골목형상점가 개요	골목형상점가명	대표자	성명 전화번호	
	소재지 <span style="float: right;">(※ 별지 기재 가능)</span>			
	규모	영업장 총면적:	㎡, 점포 수:	개
	업종별 점포 수 <span style="float: right;">(※ 별지 기재 가능)</span>			

상인 조직	명칭	대표자 성명
	주소 (사무실)	전화번호 (사무실)
	설립일	회원 수

시설 현황 (※ 해당하는 경우 기재)	주요 시설	건축물:           층 동,           층 동,           층 동
	편의 시설	화장실:           개, 주차장:           ㎡, 기타:

「인천광역시 서구 골목형상점가 지정 및 활성화에 관한 조례」 제4조 및 같은 조례 시행규칙 제3조제2항에 따라 위와 같이 신청합니다.

년    월    일

신청인

(서명 또는 인)

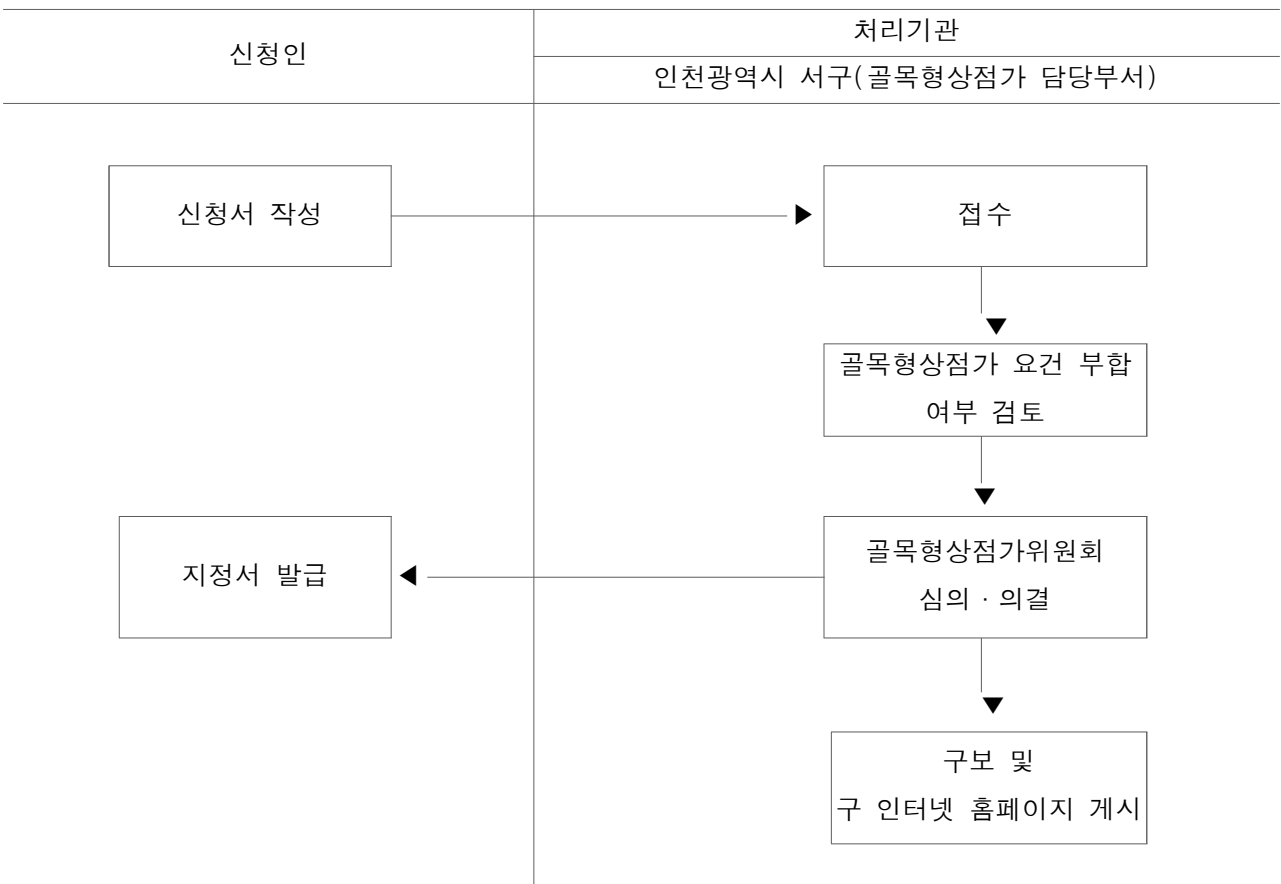
인천광역시 서구청장 귀하

첨부서류	<ol style="list-style-type: none"> <li>1. 골목형상점가의 지정에 대한 상인 동의서 1부</li> <li>2. 골목형상점가로 지정 받으려는 구역을 표시한 도면 1부</li> <li>3. 골목형상점가로 지정 받으려는 구역에 해당하는 지번과 면적 1부</li> <li>4. 골목형상점가로 지정 받으려는 구역 안의 상인 명부 1부</li> <li>5. 골목형상점가로 지정 받으려는 구역 안의 상인 소상공인 확인서 각 1부</li> </ol>	수수료 없음
------	--	-----------

(뒤쪽)

처리절차

이 신청서는 아래와 같이 처리됩니다.





[별지 제3호서식]

제 호

## 골목형상점가 지정서

1. 골목형상점가명:
2. 대표자 성명:
3. 소재지:
4. 규모: 영업장 총면적            m<sup>2</sup>, 점포수            개

「인천광역시 서구 골목형상점가 지정 및 활성화에 관한 조례」 제5조제2항 및 같은 조례 시행규칙 제4조에 따라 위와 같이 골목형상점가로 지정합니다.

년       월       일

인천광역시 서구청장

직인

